

คู่มือการใช้งานสำหรับเจ้าหน้าที่

โครงการพัฒนาฐานข้อมูลแหล่งท่องเที่ยว ภายใต้โครงการจัดทำแผนพัฒนา
แหล่งท่องเที่ยวเชิงพื้นที่เพื่อรองรับการท่องเที่ยววิถีใหม่
ประจำปีงบประมาณ พ.ศ. 2565

นำเสนอ
กรมการท่องเที่ยว

โดย
บริษัท แม็กกาซี จำกัด

คำนำ

“คู่มือการใช้งานสำหรับเจ้าหน้าที่” ฉบับนี้ จัดทำขึ้นเพื่อใช้เป็นคู่มือสำหรับการอบรมความรู้ให้แก่เจ้าหน้าที่กรมการท่องเที่ยวส่วนกลาง โครงการพัฒนาฐานข้อมูลแหล่งท่องเที่ยว ภายใต้ “โครงการจัดทำแผนพัฒนาแหล่งท่องเที่ยวเชิงพื้นที่เพื่อรองรับการท่องเที่ยววิถีใหม่ ประจำปีงบประมาณ พ.ศ. 2565” มีวัตถุประสงค์เพื่อให้เจ้าหน้าที่กรมการท่องเที่ยวส่วนกลางที่เป็นผู้ดูแลระบบ ให้มีความรู้ความเข้าใจในการปฏิบัติงานผ่านระบบเทคโนโลยีสารสนเทศได้อย่างมีประสิทธิภาพและเกิดประโยชน์สูงสุด โดยจัดให้มีการบรรยายอภิปราย และฝึกปฏิบัติความรู้หัวข้อต่าง ๆ ให้แก่ผู้เข้ารับการฝึกอบรม

คณะผู้จัดทำหวังเป็นอย่างยิ่งว่า คู่มือฉบับนี้จะเป็นประโยชน์ต่อผู้เข้ารับการฝึกอบรมให้สามารถนำไปใช้เป็นคู่มือการใช้งานระบบสำรวจและประเมินแหล่งท่องเที่ยวไทย ได้อย่างมีประสิทธิภาพและเกิดประโยชน์สูงสุดต่อผู้ใช้งานต่อไป

คณะผู้จัดทำ

มกราคม 2566

สารบัญ

1. เข้าสู่ระบบสำหรับผู้เจ้าหน้าที่กรมการท่องเที่ยว	1
2. ภาพรวมระบบเข้าสู่ระบบสำรวจและประเมินแหล่งท่องเที่ยวไทย	2
3. ข้อความ	3
4. รายการตรวจประเมิน	4
5. ตรวจสอบแบบประเมินแหล่งท่องเที่ยว	5
5.1 ผู้ตรวจประเมินแจ้งแก้ไขแบบประเมิน	7
6. ผู้ตรวจประเมิน	9
6.1 ผู้ตรวจประเมิน/เจ้าของแหล่ง	9
6.1.1 เพิ่มบัญชีผู้ตรวจประเมิน	10
6.1.2 แก้ไขชื่อผู้ใช้	12
6.1.3 เปลี่ยนรหัสผ่าน	12
6.2 จัดการพื้นที่ตรวจประเมิน (เพิ่ม/ลบ)	13
7. แบบตรวจประเมิน	14
7.1 เพิ่มแบบตรวจประเมิน	14
7.2 ปิด/ปิด แบบตรวจประเมิน	18
7.3 แก้ไขแบบตรวจประเมิน	19
8. แหล่งท่องเที่ยว	20
8.1 รายการแหล่งท่องเที่ยว	20
8.2 เปิด/ปิด แหล่งท่องเที่ยว	30
8.3 ตรวจสอบรายการขออ้างสิทธิ์	31
8.4 ตรวจสอบแหล่งท่องเที่ยวที่ถูกเพิ่มจากผู้ตรวจประเมิน/เจ้าของแหล่งท่องเที่ยว (แหล่งสร้างใหม่)	32
9. รายงาน	35
9.1 รายงานผลประเมิน 10 ด้าน	35
9.2 รายงานผลตรวจประเมินประเภทแหล่งท่องเที่ยว	36
9.3 รายงานผลตรวจประเมินรายจังหวัด	37
10. การตั้งค่าระบบและข้อมูลพื้นฐาน	38

10.1 อีเมล.....	38
10.2 จังหวัด.....	39
10.3 อำเภอ.....	40
10.4 ตำบล.....	41
10.5 ประเภทผู้ใช้งาน.....	42
10.6 ประเภทแหล่งท่องเที่ยว.....	43
10.7 สำนักงาน/หน่วยงาน.....	44
11. ผู้ใช้งาน.....	45
11.1 รายการผู้ใช้งาน.....	45
11.2 เพิ่มบัญชีผู้ใช้งาน.....	46
11.3 แก้ไขบัญชีผู้ใช้งาน.....	47
11.4 แก้ไขสถานะบัญชีผู้ใช้งาน.....	48
11.5 แก้ไขสิทธิ์บัญชีผู้ใช้งาน.....	49
11.6 แก้ไขชื่อผู้ใช้.....	51
11.7 เปลี่ยนรหัสผ่าน.....	51
11.8 ประวัติการเข้าใช้งานรายการผู้ใช้งาน.....	52



1. เข้าสู่ระบบสำหรับผู้เจ้าหน้าที่กรมการท่องเที่ยว

- 1) เข้าไปที่เว็บไซต์ <https://tbs.dot.go.th/dotbk>
- 2) กรอก ชื่อผู้ใช้งาน และรหัสผ่าน
- 3) กรอกรหัสความปลอดภัย
- 4) กดปุ่ม “เข้าสู่ระบบ”

ระบบบริหารจัดการฐานข้อมูลสำรวจและประเมินศักยภาพแหล่งท่องเที่ยว
สำหรับเจ้าหน้าที่กรมการท่องเที่ยว กรุณาเข้าสู่ระบบเพื่อใช้งาน

ชื่อผู้ใช้งาน รหัสผ่าน

กรอกรหัสความปลอดภัยตามตัวอักษรที่แสดง

ผู้ถือการใช้งาน เข้าสู่ระบบ

รูปที่ 1 หน้าหลักระบบสำหรับผู้สำรวจและประเมินแหล่งท่องเที่ยว

2. ภาพรวมระบบเข้าสู่ระบบสำรวจและประเมินแหล่งท่องเที่ยวไทย

เมื่อเจ้าหน้าที่เข้าสู่ระบบจะอยู่ที่หน้าภาพรวม มีรายละเอียดดังนี้

- 1) หมายเลข (1)เมนูระบบ เจ้าหน้าที่แต่ละบัญชีจะมีเมนูการทำงานที่แตกต่างกันแล้วแต่สิทธิแต่ที่ได้รับ
- 2) หมายเลข (2) แสดงแหล่งท่องเที่ยวที่ Active ทั้งหมด
- 3) หมายเลข (3) แสดงจำนวนผู้สำรวจและประเมินแหล่งท่องเที่ยว
- 4) หมายเลข (4) แสดงข้อบกพร่องที่เข้าใช้งานระบบ และการแจ้งเตือนต่างๆ
- 5) หมายเลข (5) แสดงรายการตรวจประเมินล่าสุด 5 รายการ
- 6) หมายเลข (6) แสดงรายการแหล่งท่องเที่ยวใหม่ 5 รายการล่าสุด
- 7) หมายเลข (7) แสดงรายการอ้างอิงสิทธิ์ในการดูแลแหล่งท่องเที่ยว 5 รายการล่าสุด

#	ผู้สำรวจ/ตรวจประเมิน	แหล่งท่องเที่ยว	วันที่ตรวจประเมิน	สถานะ
1	นางกมลธราภรณ์ ทองดีเยี่ยม	ชายทะเลบางขุนเทียน /	20 กุมภาพันธ์ 2566 14:55	รอตรวจ

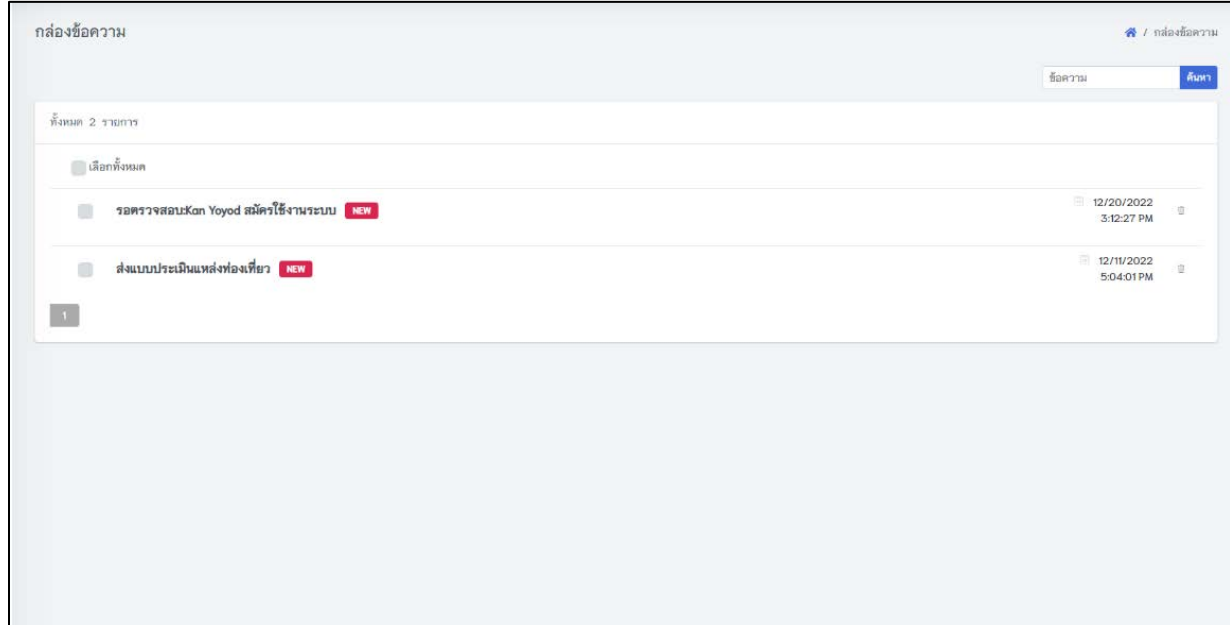
#	รายละเอียด	สถานะ
1	เกาะไม้ไผ่ (อุทยานแห่งชาติหาดนพรัตน์ธารา - หมู่เกาะพีพี)	รอประเมิน

รูปที่ 2 หน้าภาพรวมของระบบหลังบ้านสำหรับเจ้าหน้าที่กรมการท่องเที่ยว



3. ข้อความ

เมนูข้อความเป็นการแจ้งเตือนต่าง ๆ ที่มีความสำคัญกับผู้ใช้งานผ่านกล่องข้อความ เช่น แจ้งเตือนการแก้ไข
แจ้งเตือนการตรวจสอบผู้สมัครใช้งานระบบ แจ้งเตือนการส่งแบบประเมิน การแจ้งเตือนต่าง ๆ ขึ้นอยู่กับสิทธิ์และ
หน้าที่ที่ได้รับมอบหมายจากการกำหนดสิทธิ์ในระบบ



รูปที่ 3 หน้าข้อความ

4. รายการตรวจประเมิน

เมนูรายการตรวจประเมินเป็นหน้าที่รวบรวมรายการตรวจประเมินทั้งหมดที่ผู้ตรวจและประเมินแหล่งท่องเที่ยวส่งเข้ามาแสดงตามเงื่อนไขการค้นหา ด้วยคำค้นหา ช่วงวันที่ประเมิน สถานะ จังหวัดของแหล่งท่องเที่ยวที่ประเมิน และหน่วยงานที่ประเมิน ในแต่ละรายการประกอบการไปด้วย

1) สถานะตรวจประเมิน

- รอตรวจ หมายถึง รอเจ้าหน้าที่ส่วนกลางที่ได้รับสิทธิเข้าไปตรวจสอบความถูกต้องของแบบประเมิน
- ตรวจสอบแล้ว หมายถึง เจ้าหน้าที่ส่วนกลางได้เข้าไปตรวจสอบเรียบร้อยแล้ว
- ขอแก้ไข หมายถึง ผู้ตรวจประเมินได้ร้องขอการแก้ไขแบบตรวจประเมิน

2) รายละเอียดประกอบด้วย แหล่งท่องเที่ยวที่ตรวจประเมิน จังหวัดของแหล่งท่องเที่ยว และประเภทแหล่งท่องเที่ยว

3) วันที่ประเมิน(วันที่ส่งแบบประเมิน)

4) ผู้ประเมินและสังกัด

5) ผลการประเมิน ผ่าน/ไม่ผ่าน

- ไม่ผ่าน กรณีที่ผลรวมอย่างน้อย 1 ด้านคะแนนน้อยกว่า 60 คะแนน
- ผ่าน ผลรวมทุกด้านมากกว่า 60 คะแนน

ลำดับ	สถานะ	รายละเอียด	วันที่ประเมิน	ผู้ประเมิน	ผลประเมิน(ผ่าน/ไม่ผ่าน)	คะแนน
1	ตรวจสอบแล้ว	ทุ่งนาวิว/ปทุมธานี ประเภทแหล่งท่องเที่ยว : มนุษย์สร้างขึ้น	4 เมษายน 2566	Mr.Inspector Test. กรมการท่องเที่ยว	ไม่ผ่าน	2.00
2	ตรวจสอบแล้ว ขอแก้ไข	ทุ่งนาวิว/ปทุมธานี ประเภทแหล่งท่องเที่ยว : มนุษย์สร้างขึ้น	4 เมษายน 2566	นางสาวนฤฎีการ์ สุขนิล ไม่ระบุ	ผ่าน	90.00
3	ตรวจสอบแล้ว ขอแก้ไข	บ้านจิมน้ำวิลล่า(TEST)/ฉะเชิงเทรา ประเภทแหล่งท่องเที่ยว : มนุษย์สร้างขึ้น	3 เมษายน 2566	นายสมชาย อินดีวงศ์	ผ่าน	82.33
4	รอตรวจ	เพลินตาเพลินใจ (ทดสอบ)/สมุทรปราการ ประเภทแหล่งท่องเที่ยว : มนุษย์สร้างขึ้น	8 มีนาคม 2566	นางสาวนภาพักร์ ทัดนิยพงษ์ กรมการท่องเที่ยว	ผ่าน	63.00
5	รอตรวจ	ถ้ำวิรพงษ์ (เทส)/สุราษฎร์ธานี ประเภทแหล่งท่องเที่ยว : ปกป้องตนเองตามธรรมชาติ	2 มีนาคม 2566	หม่อมบุญ ชื่อสัตย์ สำนักจัดการท่องเที่ยวและกีฬาจังหวัด สุราษฎร์ธานี	ผ่าน	74.67

รูปที่ 4 รายการตรวจประเมิน

5. ตรวจสอบแบบประเมินแหล่งท่องเที่ยว

1) หน้ารายการตรวจประเมิน กติที่ชื่อแหล่งท่องเที่ยวที่มี สถานะรอตรวจสอบ จะเปิดหน้ารายละเอียดแบบประเมินแหล่งท่องเที่ยว

ตรวจสอบแบบประเมิน
🏠 / รายการประเมินแหล่งท่องเที่ยว / ตรวจสอบแบบประเมิน

ผู้ตรวจประเมิน : นางสาวนฤฤการ์ สุขนิล

วันที่ประเมิน : 5 เมษายน 2566 11:49

จังหวัด : ปทุมธานี

สังกัด/หน่วยงาน : ไม่ระบุ

แหล่งท่องเที่ยว : หุ่นนาวิ

รายละเอียดคะแนน

แผนภูมิเรดาร์ / RadarChart

ผลการประเมิน Export to PDF

ผลประเมิน		คะแนน	
ผ่าน		90.00	

ความปลอดภัยด้านชีวอนามัย	การจัดการด้านความปลอดภัย	การจัดการสิ่งแวดล้อม	การจัดการด้านการท่องเที่ยว	การพัฒนาผู้ประกอบการท่องเที่ยวยั่งยืน	ศูนย์บริการนักท่องเที่ยว	ที่จอดรถ	ร้านค้า/ร้านอาหาร/ร้านขายของที่ระลึก	ห้องน้ำ	สิ่งอำนวยความสะดวกอื่นๆ
10	8	10	8	8	8	8	10	10	10

แบบประเมินแหล่งท่องเที่ยว

ดาวน์โหลด
บันทึกเป็นตรวจแล้ว
แก้ไข

กรมการท่องเที่ยว V 1.0 / 4/5/2023 11:46:38 AMen-US

รูปที่ 5 รายละเอียดแบบประเมินแหล่งท่องเที่ยว (1)

แบบประเมินแหล่งท่องเที่ยว			ความโหด	บันทึกเป็นตรวจแล้ว	แก้ไข
การบริหารจัดการ					
1 ความปลอดภัยด้านชีวอนามัย	1	ได้รับการรับรองมาตรฐาน SHA หรือ SHA Plus หรือ SHA Extro Plus	<input checked="" type="radio"/>	<input type="radio"/>	ไม่มี
	2	ได้รับมาตรฐานความปลอดภัยป้องกันโควิด-19 ขึ้นๆ อย่างน้อย 1 มาตรฐาน เช่น thai stop COVID	<input checked="" type="radio"/>	<input type="radio"/>	ไม่มี
	3	ปฏิบัติตามมาตรการป้องกันโควิด DMHTT	<input checked="" type="radio"/>	<input type="radio"/>	ไม่มี
	4	มีการกำหนดจำนวนนักท่องเที่ยวต่อช่วงเวลา เช่น กำหนดจำนวนนักท่องเที่ยวต่อรอบกิจกรรม	<input checked="" type="radio"/>	<input type="radio"/>	ไม่มี
	5	มีการใช้เทคโนโลยีเพื่อลดการสัมผัส เช่น การโฆษณาประชาสัมพันธ์ การชำระค่าสินค้าและบริการ	<input checked="" type="radio"/>	<input type="radio"/>	ไม่มี
2 การจัดการด้านความปลอดภัย	1	มีการให้ข้อมูล ระเบียบปฏิบัติ เช่น เจ้าหน้าที่ให้ข้อมูล แผ่นป้าย เพื่อแจ้งเตือนนักท่องเที่ยว	<input checked="" type="radio"/>	<input type="radio"/>	ไม่มี
	2	อุปกรณ์ต่างๆ ที่ให้บริการในแหล่งท่องเที่ยว ต้องเป็นวัสดุที่แข็งแรง สะอาด อยู่ในสภาพที่ไม่ชำรุด	<input checked="" type="radio"/>	<input type="radio"/>	ไม่มี
	3	มีข้อมูลติดต่อสถานที่สำคัญ เช่น เบอร์โทรศัพท์ฉุกเฉิน สถานพยาบาล สถานที่ตำรวจและมีอุปกรณ์สื่อสารสำหรับติดต่อขอความช่วยเหลือในกรณีเกิดเหตุฉุกเฉินที่สะดวก รวดเร็ว มีประสิทธิภาพ	<input checked="" type="radio"/>	<input type="radio"/>	ไม่มี
	4	มีไฟส่องสว่างเพียงพอในเส้นทางท่องเที่ยว	<input checked="" type="radio"/>	<input type="radio"/>	ไม่มี
	5	มีระบบหรือแผนตรวจสอบอุปกรณ์ด้านความปลอดภัยในแหล่งท่องเที่ยว และมีการดำเนินการตามแผนหรือที่ได้กำหนดไว้	<input checked="" type="radio"/>	<input type="radio"/>	ไม่มี
	6	มีกล้องวงจรปิดพร้อมใช้งาน	<input checked="" type="radio"/>	<input type="radio"/>	ไม่มี
	7	มีระบบแจ้งเตือนภัยที่อยู่ในสภาพใช้งานได้ดี เช่น เสียงตามสาย หูดสัญญาณเตือนภัย <small>***กรณีภายในอาคารต้องมีอุปกรณ์ตรวจจับการเกิดไฟไหม้หรือสัญญาณเตือนภัย***</small>	<input checked="" type="radio"/>	<input type="radio"/>	ไม่มี

รูปที่ 6 รายละเอียดแบบประเมินแหล่งท่องเที่ยว (2)

2) กรณีต้องการแก้ไขแบบประเมิน กด **แก้ไข** เมื่อแก้ไขแบบประเมินเรียบร้อยแล้ว (1) ให้กดปุ่ม “บันทึก” (2)

3	3	สินค้ามีความหลากหลาย และมีป้ายแสดงราคาชัดเจนอยู่ที่ตัวสินค้าหรือบริเวณที่วางสินค้าหรือมีเมนูแสดงราคา	<input checked="" type="radio"/>	<input type="radio"/>	ไม่มี	
	4	มีสภาพเรียบร้อย สะอาด และมีการกำหนดผู้รับผิดชอบและตารางทำความสะอาด	<input checked="" type="radio"/>	<input type="radio"/>	ไม่มี	
	5	พนักงานเจ้าหน้าที่ จะต้องมีความเป็นระเบียบ สะอาด เรียบร้อย และมีอุปกรณ์ที่จำเป็นเช่น ผู้ประกอบอาหาร/ ผู้จำหน่ายอาหาร ควรสวมผ้ากันเปื้อน ถุงมือ หมวกคลุมผม เป็นต้น	<input checked="" type="radio"/>	<input type="radio"/>	ไม่มี	
	4 ห้องน้ำ	1	โครงสร้างอาคารมีความปลอดภัย อยู่ในสภาพดี ไม่ชำรุด ระบายอากาศได้ดี แสงสว่างเพียงพอ	<input checked="" type="radio"/>	<input type="radio"/>	ไม่มี
		2	มีบริการห้องน้ำแยกชาย-หญิง เพียงพอต่อการใช้งาน	<input checked="" type="radio"/>	<input type="radio"/>	ไม่มี
3		มีบริการห้องน้ำสำหรับผู้พิการหรือผู้สูงอายุ (ราวจับ ทางลาด สัญญาณขอความช่วยเหลือ)	<input checked="" type="radio"/>	<input type="radio"/>	ไม่มี	
4		ติดตั้งสุขภัณฑ์ และอุปกรณ์ห้องน้ำ เหมาะสม เพียงพอ อยู่ในสภาพดีพร้อมใช้งาน	<input checked="" type="radio"/>	<input type="radio"/>	ไม่มี	
5		มีสภาพเรียบร้อยเป็นระเบียบ สะอาด ถูกสุขลักษณะ และมีการกำหนดผู้รับผิดชอบในการดูแลความสะอาดและตารางทำความสะอาด	<input checked="" type="radio"/>	<input type="radio"/>	ไม่มี	
5 สิ่งอำนวยความสะดวกอื่นๆ	1	มีระบบสาธารณูปโภคที่เพียงพอต่อการให้บริการของนักท่องเที่ยว เช่น น้ำใช้, ไฟฟ้า, สัญญาณอินเตอร์เน็ต	<input checked="" type="radio"/>	<input type="radio"/>	ไม่มี	
	2	มีป้ายบอกทิศทางไปยังจุดท่องเที่ยวในแหล่งท่องเที่ยว	<input checked="" type="radio"/>	<input type="radio"/>	ไม่มี	
	3	มีแผนที่หรือผังบริเวณเส้นทางท่องเที่ยวในแหล่งท่องเที่ยว	<input checked="" type="radio"/>	<input type="radio"/>	ไม่มี	
	4	มีป้ายสื่อความหมายในแหล่งท่องเที่ยว	<input checked="" type="radio"/>	<input type="radio"/>	ไม่มี	
	5	มีแผนการบำรุงรักษาระบบสาธารณูปโภคและทรัพยากรการท่องเที่ยว	<input checked="" type="radio"/>	<input type="radio"/>	ไม่มี	

รูปที่ 7 แก้ไขแบบประเมิน

3) กดปุ่ม **บันทึกเป็นตรวจแล้ว** จะปรากฏข้อมูลผู้ตรวจประเมิน

ผลการประเมิน		คะแนน							
ผ่าน		90.00							
ความปลอดภัยด้านชีวอนามัย	การจัดการด้านความปลอดภัย	การจัดการสิ่งแวดล้อม	การจัดการด้านการท่องเที่ยว	การพัฒนาสู่การท่องเที่ยวยั่งยืน	ศูนย์บริการนักท่องเที่ยว	ที่จอดรถ	ร้านค้า/ร้านอาหาร/ร้านขายของที่ระลึก	ห้องน้ำ	สิ่งอำนวยความสะดวกอื่นๆ
10	8	10	8	8	8	8	10	10	10

ดาวน์โหลด **ตรวจแบบประเมินแล้ว โดย : ADMIN**

รูปที่ 8 ยืนยันการตรวจประเมิน

4) กด ดาวน์โหลด จะได้ไฟล์ Word เพื่อใช้ในการอ้างอิงต่าง ๆ

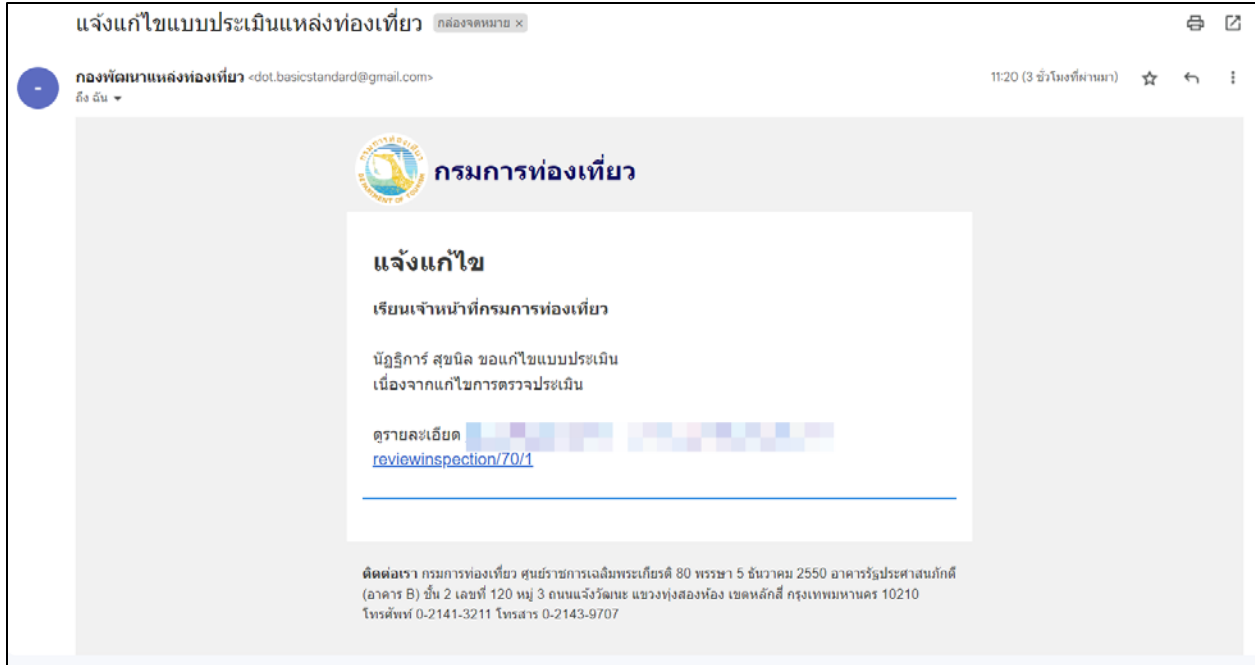
5) กด Export to PDF เพื่อดาวน์โหลดเป็นไฟล์ PDF

5.1 ผู้ตรวจประเมินแจ้งแก้ไขแบบประเมิน

1) เลือกแบบประเมินที่มีสถานะ **ขอแก้ไข** หรือ จากทางอีเมล

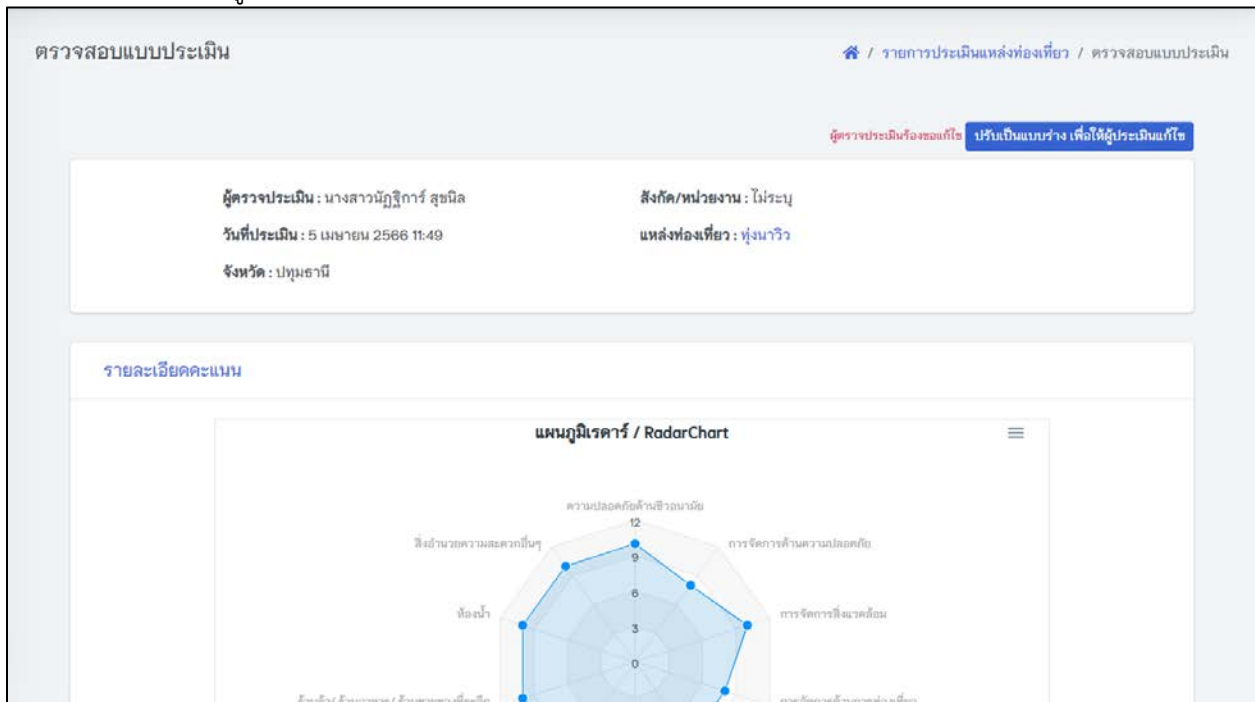
ลำดับ	สถานะ	รายละเอียด	วันที่ประเมิน	ผู้ประเมิน	ผลประเมิน(ผ่าน/ไม่ผ่าน)	คะแนน
1	ขอแก้ไข	ทุ่งนาวิว/ปทุมธานี ประเภทแหล่งท่องเที่ยว : อนุสรณ์สร้างชิ้น	5 เมษายน 2566	นางสาวนฤชฎิการ์ สุขนิล ไม่ระบุ	ผ่าน	90.00
2	ตรวจสอบแล้ว	ทุ่งนาวิว/ปทุมธานี ประเภทแหล่งท่องเที่ยว : อนุสรณ์สร้างชิ้น	4 เมษายน 2566	Mr.Inspector Test. กรมการท่องเที่ยว	ไม่ผ่าน	2.00
3	ตรวจสอบแล้ว	บ้านริมน้ำวิลล่า(TEST)/ฉะเชิงเทรา ประเภทแหล่งท่องเที่ยว : อนุสรณ์สร้างชิ้น	3 เมษายน 2566	นายสมชาย อินดีวงศ์	ผ่าน	82.33
4	ตรวจสอบแล้ว	เพลินตาเพลินใจ (ทดสอบ)/สมุทรปราการ ประเภทแหล่งท่องเที่ยว : อนุสรณ์สร้างชิ้น	8 มีนาคม 2566	นางสาวมากัดนต์ ทัดนิยพงษ์ กรมการท่องเที่ยว	ผ่าน	63.00
5	ตรวจสอบแล้ว	ถ้ำวิวพงศ์ (ทดสอบ)/สุราษฎร์ธานี ประเภทแหล่งท่องเที่ยว : เกิดขึ้นเองตามธรรมชาติ	2 มีนาคม 2566	หม่อมมุน ชีอิลคีย์ สำนักงานการท่องเที่ยวและกีฬาจังหวัด สุราษฎร์ธานี	ผ่าน	74.67

รูปที่ 9 ขอแก้ไขรายการตรวจประเมิน



รูปที่ 10 แจ้งแก้ไขผ่านอีเมล

- 2) กดปุ่ม **ปรับเป็นแบบร่าง เพื่อให้ผู้ประเมินแก้ไข** โดยระบบจะส่งแจ้งเตือนการอนุมัติการแก้ไขไปยังอีเมลของผู้ขอแก้ไข



รูปที่ 11 แบบประเมินสถานะร้องขอแก้ไข

6. ผู้ตรวจประเมิน

6.1 ผู้ตรวจประเมิน/เจ้าของแหล่ง


เมนูรายการผู้ตรวจประเมิน/เจ้าของแหล่งเป็นหน้าที่รวบรวมรายชื่อผู้สำรวจ/ตรวจประเมิน/
เจ้าของแหล่งที่ส่งเข้ามาแสดงตามเงื่อนไขการค้นหา ด้วยคำค้นหา ชื่อผู้ใช้งาน ชื่อ-สกุล ช่วงวันที่สมัคร
ในแต่ละรายการจะมีสถานะ ดังนี้

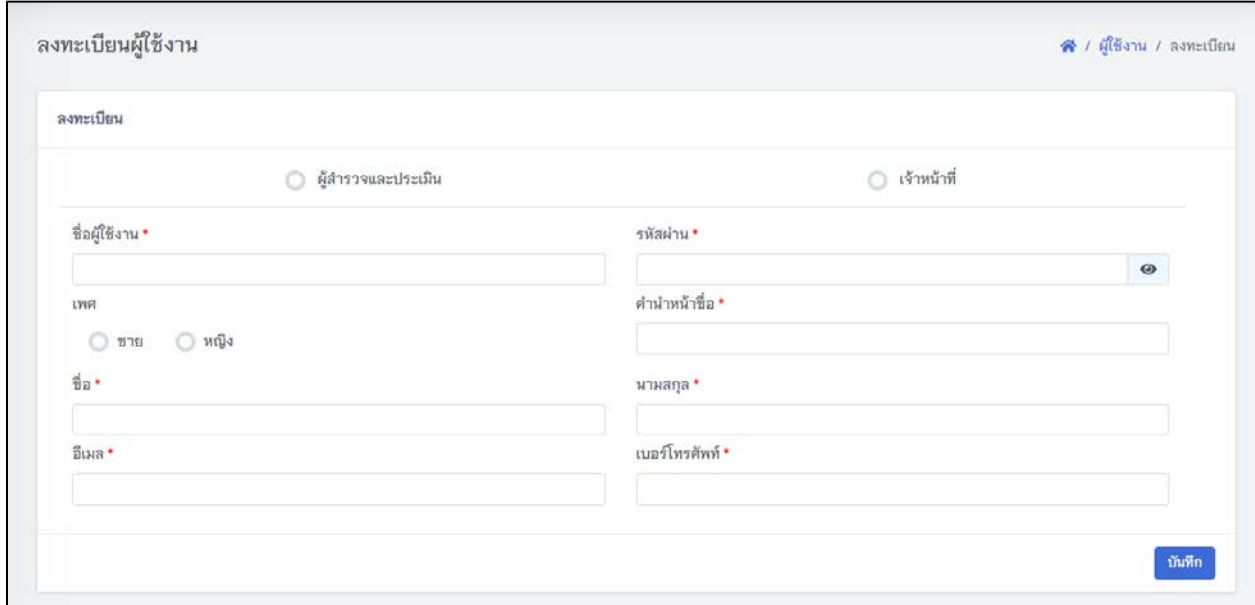
- รอดตรวจสอบ หมายถึง รอเจ้าหน้าที่ส่วนกลางที่ได้รับสิทธิเข้าไปตรวจสอบความถูกต้องของ
ข้อมูลผู้สำรวจ/ตรวจประเมิน/เจ้าของแหล่ง
- ปกติ/เปิดใช้งาน หมายถึง เจ้าหน้าที่ส่วนกลางได้เข้าไปตรวจสอบเรียบร้อยแล้ว
- ปิดการใช้งาน หมายถึง เจ้าหน้าที่ส่วนกลางได้เข้าไปตรวจสอบเรียบร้อยแล้วทำการปิดการใ้
งาน

ลำดับ	UserName	ชื่อ-สกุล	สังกัด	สถานะการใช้งาน	เข้าระบบล่าสุด
41	2dda938c-91ae-4f0f-ad12-18f7f6f0cad9	Somchai Yoyod	ส.ทท.1 กก.1 บก.ทท.1 (บก.น.1-3)/ส.ทท.1 กก.1 บก.ทท.1 (บก.น.1-3)	รอดตรวจสอบ	รายละเอียด
42	47383114-dc53-4041-a52b-248d4d1b1ddd	Somchai Yoyod	ส.ทท.1 กก.1 บก.ทท.1 (บก.น.1-3)/ส.ทท.1 กก.1 บก.ทท.1 (บก.น.1-3)	รอดตรวจสอบ	รายละเอียด
43	427f2120-78b0-4853-9af8-9a460a1ffc9	Somchai Yoyod	ส.ทท.3 กก.2 บก.ทท.1 (สระแก้ว)/ส.ทท.3 กก.2 บก.ทท.1 (สระแก้ว)	รอดตรวจสอบ	รายละเอียด
44	8f77a5b4-2c91-4536-9aea-4a2db603a68e	Somchai Yoyod	ส.ทท.1 กก.2 บก.ทท.1 (อุยธยา)/ส.ทท.1 กก.2 บก.ทท.1 (อุยธยา)	รอดตรวจสอบ	รายละเอียด
45	d829da9c-1350-4b83-ae7-4f15d0078835	Somchai Yoyod	ส.ทท.1 กก.2 บก.ทท.1 (อุยธยา)/ส.ทท.1 กก.2 บก.ทท.1 (อุยธยา)	ปกติ/เปิดใช้งาน	รายละเอียด
46	Patiphat	Patiphat	ส.ทท.4 กก.2 บก.ทท.3 (สุราษฎร์ธานี)/ส.ทท.4 กก.2	ปกติ/เปิดใช้งาน	03 กุมภาพันธ์ 2566 รายละเอียด

รูปที่ 12 รายการผู้ตรวจประเมิน/เจ้าของแหล่ง

6.1.1 เพิ่มบัญชีผู้ตรวจประเมิน

- 1) กดปุ่ม 
- 2) กรอกข้อมูลลงทะเบียนผู้ใช้งานให้ครบถ้วน



รูปที่ 13 ลงทะเบียนผู้ใช้งาน

- 3) กดปุ่ม “บันทึก”
- 4) เลือกสถานะผู้ใช้งาน ตำแหน่ง/ประเภท และสังกัดหน่วยงาน
- 5) กดปุ่ม “บันทึก”

ผู้ใช้งาน / ข้อมูลผู้ใช้งาน

ส่งอีเมลแจ้งเปิดการใช้งาน: ...com

ชื่อผู้ใช้งาน: notthachon **เปลี่ยนรหัสผ่าน** สถานะผู้ใช้งาน: ปกติ(เปิดใช้งาน)

เพศ: ชาย หญิง

ชื่อ: ณัฐฐาปิยะ นามสกุล: นาครินทร์

เบอร์โทรศัพท์: 09-71... อีเมล: ...com

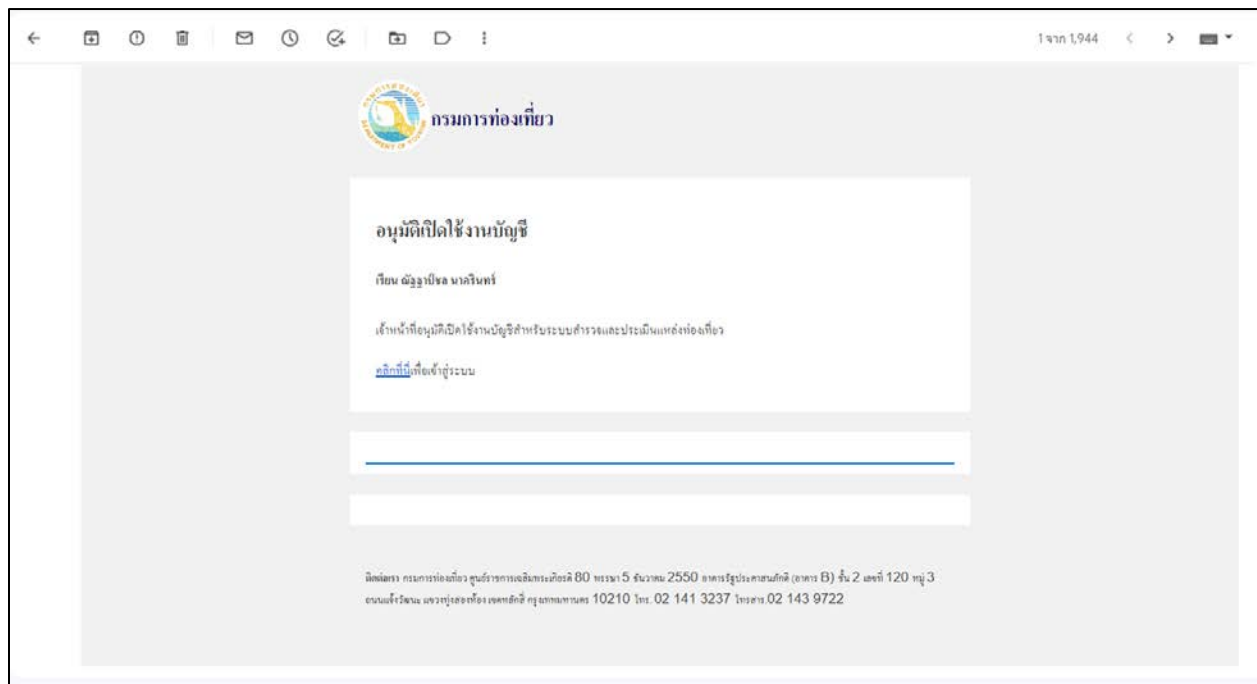
ตำแหน่ง/ประเภท: อาสาสมัครท่องเที่ยว สังกัดหน่วยงาน: ส.ทท.1 กก.2 บก.ทท.1 (อยุธยา)

ประเภทผู้ใช้งาน: ผู้สำรวจและประเมิน

บันทึก


รูปที่ 14 รายละเอียดผู้ใช้งาน/เจ้าหน้าที่

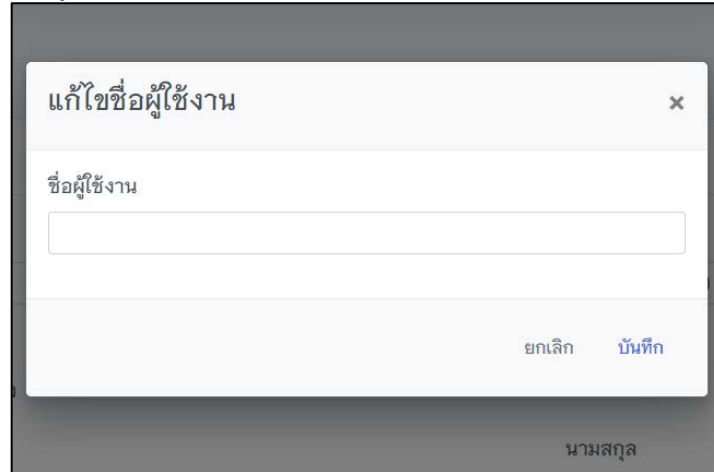
- 6) กดปุ่ม “ส่งอีเมลแจ้งเปิดการใช้งาน” เพื่อแจ้งเปิดการใช้งานไปยังผู้ใช้งานไปยังอีเมลที่ได้กรอกไว้ในระบบ



รูปที่ 15 อีเมลแจ้งเปิดการใช้งาน

6.1.2 แก้ไขชื่อผู้ใช้

- 1) เลือกรายชื่อที่ต้องการเปลี่ยนชื่อผู้ใช้ กดปุ่ม “รายละเอียด”
- 2) กด  จะปรากฏหน้าจอแก้ไขชื่อผู้ใช้งาน
- 3) แก้ไขชื่อผู้ใช้งาน จากนั้นกดปุ่ม “บันทึก”



รูปที่ 16 แก้ไขชื่อผู้ใช้

6.1.3 เปลี่ยนรหัสผ่าน

- 1) เลือกรายชื่อที่ต้องการเปลี่ยนรหัสผ่าน กดปุ่ม “รายละเอียด”
- 2) กดปุ่ม “เปลี่ยนรหัสผ่าน” จะปรากฏหน้าจอเปลี่ยนรหัสผ่าน
- 3) กรอกรหัสผ่านใหม่ จากนั้นกดปุ่ม “ยืนยันรหัสผ่าน”

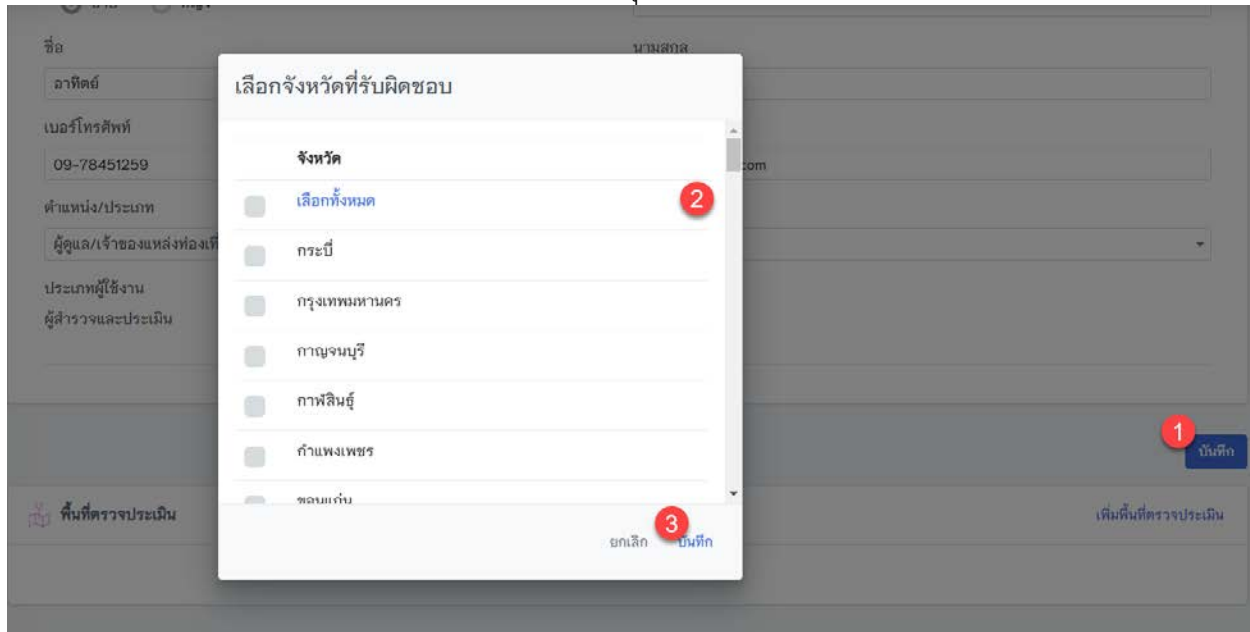


รูปที่ 17 เปลี่ยนรหัสผ่าน

6.2 จัดการพื้นที่ตรวจประเมิน (เพิ่ม/ลบ)

กรณีที่ไม่ต้องการเลือกพื้นที่ตรวจประเมิน เพื่อให้ผู้ตรวจประเมินสามารถตรวจประเมินได้ทุกจังหวัด
ไม่ต้องทำการเพิ่มพื้นที่ตรวจประเมิน

- 1) เลือกรายชื่อที่ต้องการจัดการพื้นที่ตรวจประเมิน กดปุ่ม “รายละเอียด”
- 2) กด “เพิ่มพื้นที่ตรวจประเมิน” (1) จะปรากฏหน้าจอเลือกจังหวัดที่รับผิดชอบ
- 3) เลือกจังหวัดที่รับผิดชอบ (2) จากนั้นกดปุ่ม “บันทึก” (3)

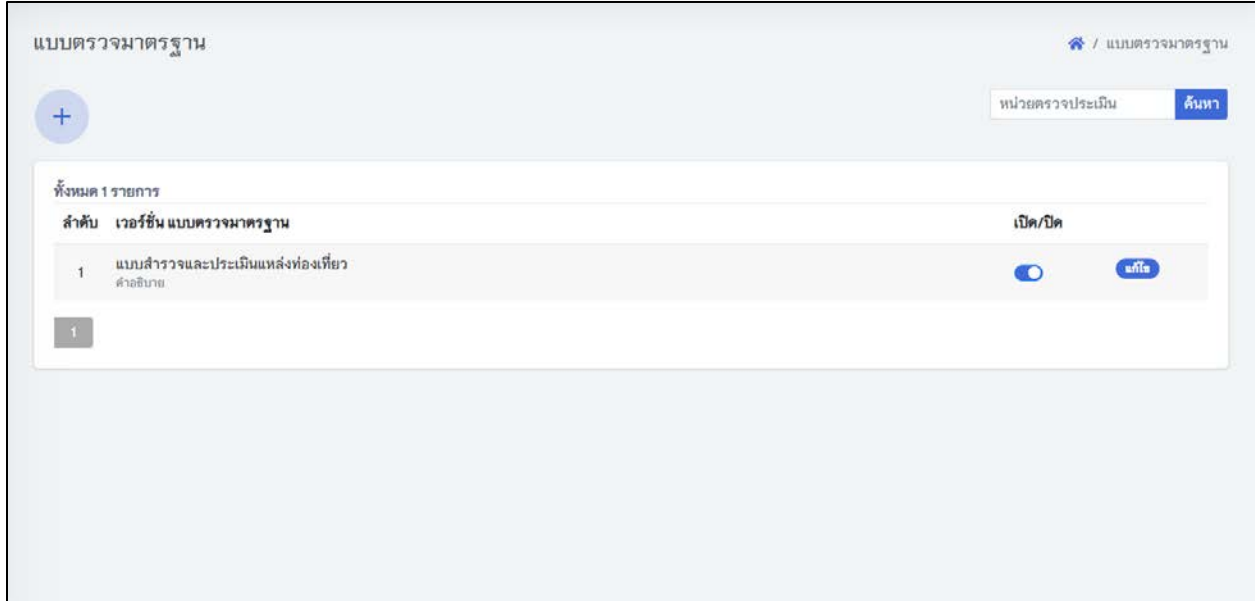


รูปที่ 18 เลือกพื้นที่รับผิดชอบ

7. แบบตรวจประเมิน

7.1 เพิ่มแบบตรวจประเมิน

การเพิ่มแบบตรวจประเมินจะเป็นลักษณะของการเพิ่มเวอร์ชันแบบตรวจประเมิน



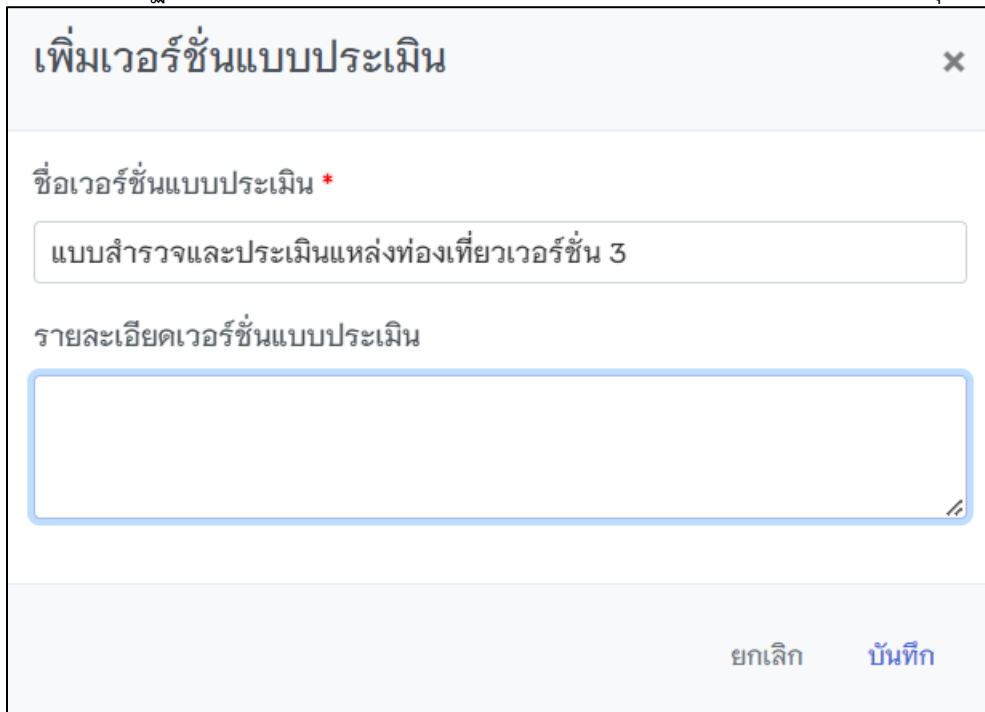
แบบตรวจมาตรฐาน

ทั้งหมด 1 รายการ

ลำดับ	เวอร์ชัน แบบตรวจมาตรฐาน	เปิด/ปิด
1	แบบสำรวจและประเมินแหล่งท่องเที่ยว คำอธิบาย	<input checked="" type="checkbox"/> <input type="checkbox"/> <input type="button" value="บันทึก"/>

รูปที่ 19 รายการแบบตรวจมาตรฐาน

- 1) กดปุ่ม **+** เพื่อเพิ่มแบบตรวจมาตรฐาน
- 2) จะปรากฏกล่องเพิ่มเวอร์ชันแบบประเมิน กรอกรายละเอียดให้ครบถ้วน แล้วกดปุ่ม “บันทึก”



เพิ่มเวอร์ชันแบบประเมิน

ชื่อเวอร์ชันแบบประเมิน *

แบบสำรวจและประเมินแหล่งท่องเที่ยวเวอร์ชัน 3

รายละเอียดเวอร์ชันแบบประเมิน

ยกเลิก บันทึก

รูปที่ 20 เพิ่มแบบประเมิน

- 3) กดปุ่ม “แก้ไข” เวอร์ชันแบบประเมินที่เพิ่มเข้ามาใหม่
- 4) กดปุ่ม “เพิ่มหมวด/หัวข้อ” เพื่อเพิ่มหมวด/หัวข้อการประเมิน



รูปที่ 21 หัวข้อการประเมิน

- 5) กรอกหัวข้อ จากนั้นกดปุ่ม “บันทึก”



รูปที่ 22 เพิ่มหัวข้อการประเมิน

- 6) กดปุ่ม **เพิ่มหมวดย่อย/หัวข้อย่อย** เพื่อเพิ่มหัวข้อย่อย



รูปที่ 23 เพิ่มหัวข้อย่อย

- 7) กดปุ่ม **เพิ่มหัวข้อแบบสอบถาม** เพื่อเพิ่มหัวข้อแบบสอบถาม (1) จะปรากฏรายการหัวข้อใหม่เพิ่มขึ้นมา (2)



รูปที่ 24 เพิ่มหัวข้อแบบสอบถาม

- 8) กดที่ “หัวข้อใหม่” (1) จะปรากฏกล่องให้แก้ไขข้อมูล (2) ให้กรอกข้อมูลให้ครบถ้วน
- 9) กดปุ่ม ⊕ ตามจำนวนข้อย่อยที่ได้ระบุไว้ (3) เพื่อกรอกรายละเอียดตัวชี้วัด (4)
- 10) กดปุ่ม “บันทึกข้อนี้”

หัวข้อใหม่ 1

ชื่อหัวข้อใหญ่: 1 ความปลอดภัยด้านชีวอนามัย

จำนวนข้อย่อย: 2

ข้อที่: 11

เปิด/ปิด

บันทึกข้อนี้

+

รูปที่ 25 รายละเอียดหัวข้อใหม่

เพิ่มหมวด/หัวข้อแบบสอบถาม ปิด

หัวข้อใหม่

ชื่อหัวข้อใหญ่: 1 ความปลอดภัยด้านชีวอนามัย

จำนวนข้อย่อย: 2

ข้อที่: 11

เปิด/ปิด

บันทึกข้อนี้

4

1)

หัวข้อตัวชี้วัด: []

รายละเอียดตัวชี้วัด: []

ประเภทตัวชี้วัด: เลือก

ตั้งค่าตัวชี้วัด: เลือก REQUIRED

เปิด/ปิด

2)

หัวข้อตัวชี้วัด: []

รายละเอียดตัวชี้วัด: []

ประเภทตัวชี้วัด: เลือก

ตั้งค่าตัวชี้วัด: เลือก REQUIRED

เปิด/ปิด

รูปที่ 26 รายละเอียดตัวชี้วัด

เพิ่มหมวด/หัวข้อแบบสอบถาม ปิด

1 ความปลอดภัยด้านชีวอนามัย

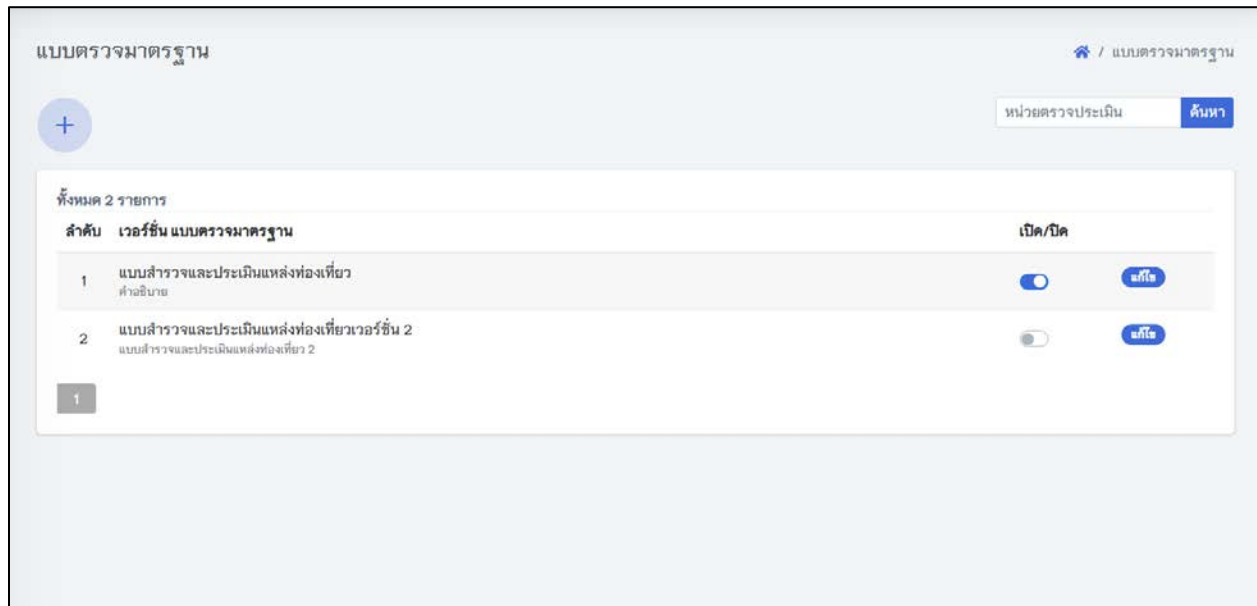
รูปที่ 27 หัวข้อการประเมินที่เพิ่ม

11) เมื่อกรอกข้อมูลแบบตรวจประเมินครบถ้วนเรียบร้อยแล้ว สามารถกดปุ่ม **Preview** เพื่อดูแบบประเมินแหล่งท่องเที่ยวที่เพิ่มไว้ได้


แบบประเมินแหล่งท่องเที่ยว		
การบริหารจัดการ		
1 ความปลอดภัยด้านชีวอนามัย	1 ได้รับการรับรองมาตรฐาน SHA หรือ SHA Plus หรือ SHA Extra Plus	<input type="radio"/> มี <input type="radio"/> ไม่มี
	2 ได้รับมาตรฐานความสะอาดปลอดภัยป้องกันโควิด-19 อื่นๆ อย่างน้อย 1 มาตรฐาน เช่น thai stop COVID	<input type="radio"/> มี <input type="radio"/> ไม่มี
	3 ปฏิบัติตามมาตรการป้องกันโควิด DMHTT	<input type="radio"/> มี <input type="radio"/> ไม่มี
	4 มีการกำหนดจำนวนนักท่องเที่ยวต่อช่วงเวลา เช่น กำหนดจำนวนนักท่องเที่ยวต่อรอบกิจกรรม	<input type="radio"/> มี <input type="radio"/> ไม่มี
	5 มีการใช้เทคโนโลยีเพื่อลดการสัมผัส เช่น การโฆษณาประชาสัมพันธ์ การชำระค่าสินค้าและบริการ	<input type="radio"/> มี <input type="radio"/> ไม่มี
2 การจัดการด้านความปลอดภัย	1 มีการให้ข้อมูล ระเบียบปฏิบัติ เช่น เจ้าหน้าที่ให้ข้อมูล แผ่นป้าย เพื่อแจ้งเตือนนักท่องเที่ยว	<input type="radio"/> มี <input type="radio"/> ไม่มี
	2 อุปกรณ์ต่างๆ ที่ให้บริการในแหล่งท่องเที่ยว ต้องเป็นวัสดุที่แข็งแรง สะอาด อยู่ในสภาพที่ดีไม่ชำรุด	<input type="radio"/> มี <input type="radio"/> ไม่มี
	3 มีข้อมูลติดต่อสถานที่สำคัญ เช่น เบอร์โทรศัพท์ฉุกเฉิน สถานพยาบาล สถานที่ตำรวจและมีอุปกรณ์สื่อสารสำหรับติดต่อขอความช่วยเหลือในกรณีเกิดเหตุฉุกเฉินที่สะดวก รวดเร็ว มีประสิทธิภาพ	<input type="radio"/> มี <input type="radio"/> ไม่มี
	4 มีไฟส่องสว่างเพียงพอในเส้นทางท่องเที่ยว	<input type="radio"/> มี <input type="radio"/> ไม่มี
	5 มีระบบหรือแผนตรวจสอบอุปกรณ์ด้านความปลอดภัยในแหล่งท่องเที่ยว และมีการดำเนินการตามแผนหรือที่ได้กำหนดไว้	<input type="radio"/> มี <input type="radio"/> ไม่มี
	6 มีกล้องวงจรปิดพร้อมใช้งาน	<input type="radio"/> มี <input type="radio"/> ไม่มี

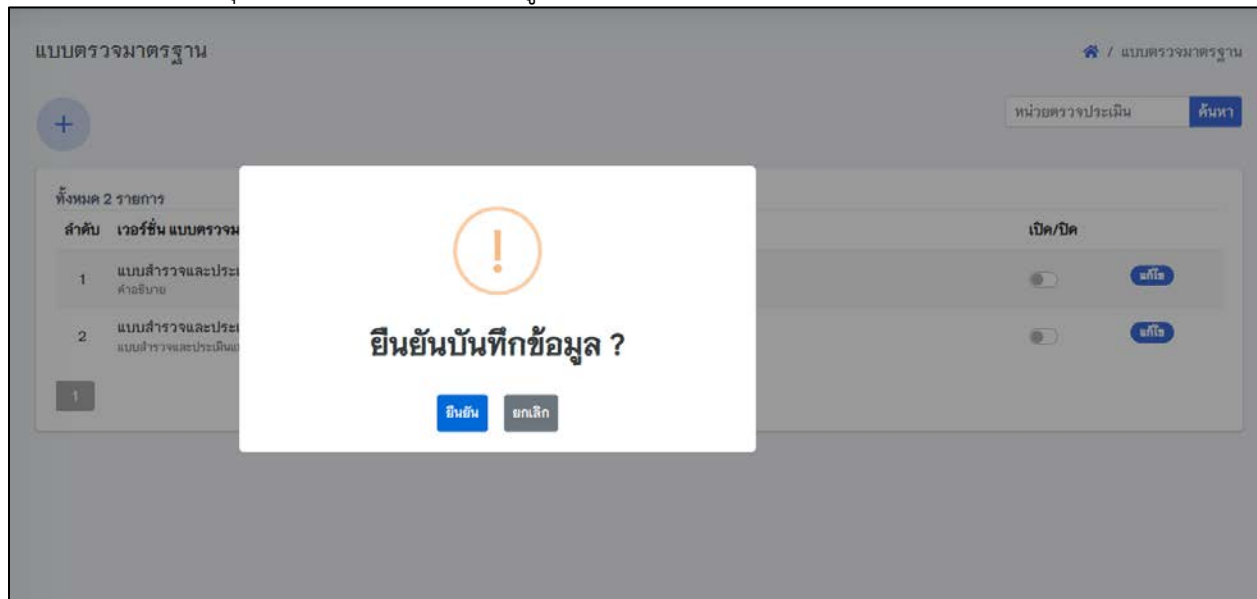
รูปที่ 28 ตัวอย่างประเมินแหล่งท่องเที่ยว

7.2 ปิด/เปิด แบบตรวจประเมิน



รูปที่ 29 รายการแบบตรวจมาตรฐาน

- 1) เลือกแบบตรวจประเมินที่ต้องการแก้ไขแล้วกดปุ่ม  เพื่อเปิด/ปิดแบบตรวจประเมิน
- 2) กดปุ่ม “ยืนยัน” เพื่อบันทึกข้อมูล



รูปที่ 30 ยืนยันการบันทึกข้อมูล

7.3 แก้ไขแบบตรวจประเมิน

ผู้ใช้งานสามารถแก้ไขแบบตรวจประเมินได้ในกรณีที่แบบตรวจประเมินมีสถานะปิดการใช้งาน

ลำดับ	เวอร์ชัน	แบบตรวจมาตรฐาน	เปิด/ปิด
1		แบบสำรวจและประเมินแหล่งท่องเที่ยว คำอธิบาย	<input type="checkbox"/> แก้ไข
2		แบบสำรวจและประเมินแหล่งท่องเที่ยวเวอร์ชัน 2 แบบสำรวจและประเมินแหล่งท่องเที่ยว 2	<input type="checkbox"/> แก้ไข

รูปที่ 31 รายการแบบตรวจมาตรฐาน

- 1) เลือกแบบประเมินที่ต้องการแก้ไข กดปุ่ม [แก้ไข](#)
- 2) เมื่อแก้ไขรายละเอียดแบบตรวจมาตรฐานเรียบร้อยแล้ว กดปุ่ม “บันทึก”
- 3) กรณีต้องการแก้ไขหัวข้อประเมินให้กดปุ่ม [แก้ไข](#)
- 4) แก้ไขหัวข้อการประเมินเรียบร้อยแล้ว กดปุ่ม “บันทึก”

ลำดับ	หัวข้อ	เปิด/ปิด
1	การบริหารจัดการ	<input type="checkbox"/> แก้ไข เพิ่มหัวข้อ
2	ศักยภาพในการรองรับด้านการท่องเที่ยว	<input type="checkbox"/> แก้ไข เพิ่มหัวข้อ

รูปที่ 32 หัวข้อการประเมิน



8. แหล่งท่องเที่ยว

8.1 รายการแหล่งท่องเที่ยว

หน้าหลัก / แหล่งท่องเที่ยว

วันที่แก้ไขล่าสุด

ค้นหา ค้นหาใหม่ Reset

ชื่อแหล่งท่องเที่ยว ค้นหา ทุกประเภทแหล่งท่องเที่ยว ทุกประเภทย่อย ทุกสถานะการทำงาน ทุกสถานะ

ทั้งหมด 7119 รายการ

ลำดับ	รายละเอียด	เปิด/ปิด	อนุมัติ	แก้ไขล่าสุด	ผู้ดูแล
1	เขตห้ามล่าสัตว์ป่าลำปาว/กาฬสินธุ์ ประเภท : เขตรักษาพันธุ์สัตว์ป่า ประเภทย่อย : หางซอธรรมชาติ	<input type="checkbox"/>	<input checked="" type="checkbox"/>	15 ก.พ. 2566	รายละเอียด
2	น้ำตกโศกโขง (อุทยานแห่งชาติเขาสก)/กาญจนบุรี ประเภท : เขตรักษาพันธุ์สัตว์ป่า ประเภทย่อย : น้ำตก	<input type="checkbox"/>	<input checked="" type="checkbox"/>	15 ก.พ. 2566	รายละเอียด
3	เจ้าพระชาติ (หน่วยพิทักษ์อุทยานแห่งชาติเอราวัณที่ 1)/กาญจนบุรี ประเภท : เขตรักษาพันธุ์สัตว์ป่า ประเภทย่อย : ถ้ำ	<input type="checkbox"/>	<input checked="" type="checkbox"/>	15 ก.พ. 2566	รายละเอียด
4	น้ำตกเกริงกระเวีย (อุทยานแห่งชาติเขาสก)/กาญจนบุรี ประเภท : เขตรักษาพันธุ์สัตว์ป่า ประเภทย่อย : น้ำตก	<input type="checkbox"/>	<input checked="" type="checkbox"/>	15 ก.พ. 2566	รายละเอียด
5	ถ้ำละว้า/กาญจนบุรี ประเภท : เขตรักษาพันธุ์สัตว์ป่า ประเภทย่อย : ถ้ำ	<input type="checkbox"/>	<input checked="" type="checkbox"/>	15 ก.พ. 2566	รายละเอียด
6	ถ้ำตาดวัง/กาญจนบุรี ประเภท : เขตรักษาพันธุ์สัตว์ป่า ประเภทย่อย : ถ้ำ	<input type="checkbox"/>	<input checked="" type="checkbox"/>	15 ก.พ. 2566	รายละเอียด
7	แคมบ็องช้างแก้วท่าเสา/กาญจนบุรี ประเภท : มรดกวัฒนธรรม ประเภทย่อย : สิ่งนันทนาการ	<input type="checkbox"/>	<input checked="" type="checkbox"/>	15 ก.พ. 2566	รายละเอียด
8	อุทยานแห่งชาติภูเรือ/ขอนแก่น ประเภท : เขตรักษาพันธุ์สัตว์ป่า ประเภทย่อย : เขตรักษาพันธุ์สัตว์ป่า	<input type="checkbox"/>	<input checked="" type="checkbox"/>	15 ก.พ. 2566	รายละเอียด
9	อุทยานโคโนเสาร์ศรีเวียง/ขอนแก่น ประเภท : มรดกวัฒนธรรม ประเภทย่อย : สิ่งนันทนาการ	<input type="checkbox"/>	<input checked="" type="checkbox"/>	15 ก.พ. 2566	รายละเอียด
10	ซากไดโนเสาร์/ขอนแก่น ประเภท : มรดกวัฒนธรรม ประเภทย่อย : ประวัติศาสตร์	<input type="checkbox"/>	<input checked="" type="checkbox"/>	15 ก.พ. 2566	รายละเอียด
11	เขื่อนอุบลรัตน์/ขอนแก่น ประเภท : มรดกวัฒนธรรม ประเภทย่อย : สิ่งนันทนาการ	<input type="checkbox"/>	<input checked="" type="checkbox"/>	15 ก.พ. 2566	รายละเอียด
12	โครงการป้าในกรุง (ปตท./กรุงเทพมหานคร ประเภท : มรดกวัฒนธรรม ประเภทย่อย : สิ่งนันทนาการ	<input type="checkbox"/>	<input checked="" type="checkbox"/>	15 ก.พ. 2566	รายละเอียด
13	บ้านคลองลาน (บ้านกะเหรี่ยง)/กำแพงเพชร ประเภท : มรดกวัฒนธรรม ประเภทย่อย : โบราณสถาน	<input type="checkbox"/>	<input checked="" type="checkbox"/>	15 ก.พ. 2566	รายละเอียด
14	เหมืองปิเออก/กาญจนบุรี ประเภท : มรดกวัฒนธรรม ประเภทย่อย : สิ่งนันทนาการ	<input type="checkbox"/>	<input checked="" type="checkbox"/>	15 ก.พ. 2566	รายละเอียด
15	วัดธรรมมงคลตามบุญมหาวิหาร/กรุงเทพมหานคร ประเภท : มรดกวัฒนธรรม ประเภทย่อย : ประวัติศาสตร์, โบราณสถาน	<input type="checkbox"/>	<input checked="" type="checkbox"/>	15 ก.พ. 2566	รายละเอียด
16	สะพานไม้ไผ่ตามบุญ (สะพานมอญ)/กาญจนบุรี ประเภท : มรดกวัฒนธรรม ประเภทย่อย : โบราณสถาน	<input type="checkbox"/>	<input checked="" type="checkbox"/>	15 ก.พ. 2566	รายละเอียด
17	พิพิธภัณฑ์บ้านมหาวิทยาลัยเทคโนโลยีราชมงคลธัญบุรี/ปทุมธานี ประเภท : มรดกวัฒนธรรม ประเภทย่อย : สิ่งนันทนาการ	<input type="checkbox"/>	<input checked="" type="checkbox"/>	15 ก.พ. 2566	รายละเอียด
18	เกาะนเรศวร (อุทยานแห่งชาติเขาสกหรือยอด)/ประจวบคีรีขันธ์ ประเภท : เขตรักษาพันธุ์สัตว์ป่า ประเภทย่อย : ชายหาด, เกาะ	<input type="checkbox"/>	<input checked="" type="checkbox"/>	15 ก.พ. 2566	รายละเอียด
19	แก่งกระเบา/น่าน ประเภท : เขตรักษาพันธุ์สัตว์ป่า ประเภทย่อย : แก่ง	<input type="checkbox"/>	<input checked="" type="checkbox"/>	15 ก.พ. 2566	รายละเอียด
20	วัดตะไคร่น้ำ/กาญจนบุรี ประเภท : มรดกวัฒนธรรม ประเภทย่อย : ประวัติศาสตร์, โบราณสถาน	<input type="checkbox"/>	<input checked="" type="checkbox"/>	15 ก.พ. 2566	รายละเอียด

1 2 3 4 5 6 7 8 9 10 11 - 356 >

รูปที่ 33 รายการแหล่งท่องเที่ยว

- ชื่อแหล่งท่องเที่ยว แสดงชื่อแหล่งท่องเที่ยวภาษาไทย ภาษาอังกฤษ รายละเอียดแหล่งท่องเที่ยว และ การเปิด/ปิด การใช้งาน

รูปที่ 35 ชื่อแหล่งท่องเที่ยว

ผู้ใช้งานสามารถ แก้ไขชื่อ ชื่อภาษาอังกฤษ หรือรายละเอียดแหล่งท่องเที่ยว และ เปิด/ปิดการใช้งานได้ โดยการเลือกแก้ไขส่วนที่ต้องการ ปุ่มบันทึกจะปรากฏขึ้นมา เพื่อให้ทำการบันทึกข้อมูล

รูปที่ 36 แก้ไขรายละเอียดแหล่งท่องเที่ยว

- ประวัติการแก้ไข ทุกครั้งที่มีการแก้ไขข้อมูลแหล่งท่องเที่ยว จะสามารถดูได้จากเมนูนี้

รูปที่ 37 ประวัติการแก้ไข

● ประเภทแหล่งท่องเที่ยว แสดงประเภทแหล่งท่องเที่ยวของสถานที่ท่องเที่ยว

ประเภท:
 เกิดขึ้นเองตามธรรมชาติ
ประเภทย่อย:
 เขื่อนเขื่อน น้ำตก ชายหาด เกาะ แก่ง ถ้ำ ธรณีสัณฐาน น้ำพุร้อน ทางธรรมชาติ

มนุษย์สร้างขึ้น
ประเภทย่อย:
 ประวัติศาสตร์ วัฒนธรรม เชิงเกษตร ศิลปะวิทยาการ นันทนาการ

รูปที่ 38 ประเภทแหล่งท่องเที่ยว

ผู้ใช้งานสามารถแก้ไขประเภทแหล่งท่องเที่ยวได้ โดยการเลือกแก้ไขส่วนที่ต้องการ ปุ่มบันทึกจะปรากฏขึ้นมา เพื่อให้ทำการบันทึกข้อมูล

ประเภท:
 เกิดขึ้นเองตามธรรมชาติ
ประเภทย่อย:
 เขื่อนเขื่อน น้ำตก ชายหาด เกาะ แก่ง ถ้ำ ธรณีสัณฐาน น้ำพุร้อน ทางธรรมชาติ

มนุษย์สร้างขึ้น
ประเภทย่อย:
 ประวัติศาสตร์ วัฒนธรรม เชิงเกษตร ศิลปะวิทยาการ นันทนาการ

ยกเลิก บันทึก

รูปที่ 39 แก้ไขแหล่งท่องเที่ยว

● ที่อยู่แหล่งท่องเที่ยว แสดงที่ตั้งของแหล่งท่องเที่ยว

ที่อยู่

ตำบลคลองท่อมเหนือ อำเภอคลองท่อม

คลองท่อมเหนือ/คลองท่อม/กระบี่/81120

รูปที่ 40 ที่ตั้งแหล่งท่องเที่ยว

ผู้ใช้งานสามารถแก้ไขที่อยู่แหล่งท่องเที่ยวได้ โดยการเลือกแก้ไขส่วนที่ต้องการ ปุ่มบันทึกจะปรากฏขึ้นมา เพื่อให้ทำการบันทึกข้อมูล

ที่อยู่

ตำบลคลองท่อมเหนือ อำเภอคลองท่อม

คลองท่อมเหนือ/คลองท่อม/กระบี่/81120

ยกเลิก บันทึก

รูปที่ 41 แก๊งที่ตั้งแหล่งท่องเที่ยว

- หน่วยงาน/บุคคลที่ดูแล แสดงรายการเจ้าของแหล่งท่องเที่ยวที่ทำการอ้างอิงสิทธิ์เป็นผู้ดูแล

หน่วยงาน/บุคคลที่ดูแล

ไม่มีรายการ

รูปที่ 42 แหล่งท่องเที่ยวที่ยังไม่มีการอ้างอิงสิทธิ์เป็นผู้ดูแล


- ภาพแหล่งท่องเที่ยว แสดงภาพแหล่งท่องเที่ยว หากแหล่งท่องเที่ยวไม่มีรูปภาพ ระบบจะค้นหารูปภาพจากพิกัด Google Map มาแสดงในเบื้องต้นซึ่งสามารถลบภาพออกในภายหลังได้

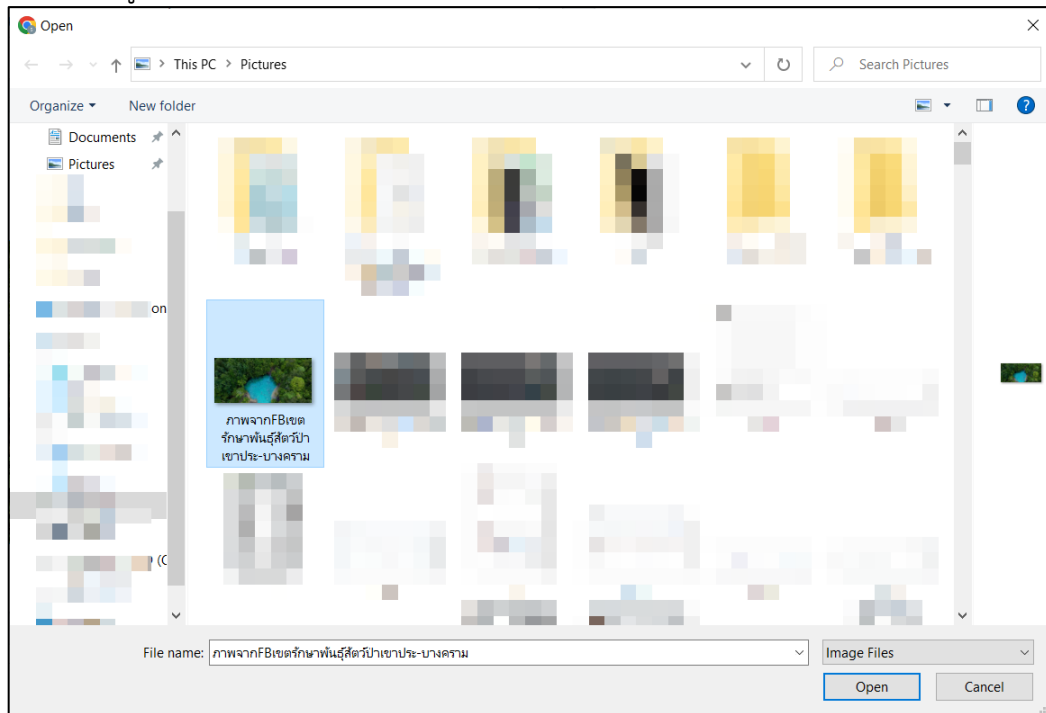
รูปภาพ



รูปที่ 43 คลังภาพ

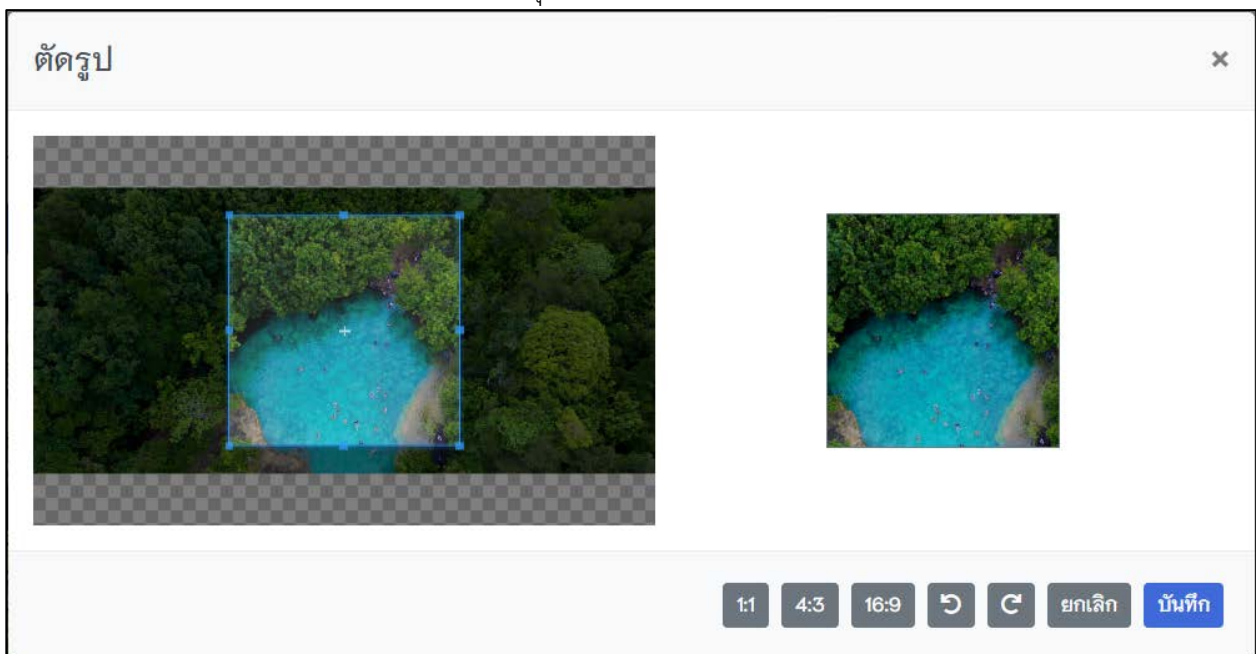
ผู้ใช้งานสามารถเพิ่ม หรือลบรูปแหล่งท่องเที่ยวได้ และสามารถเลือกภาพให้เป็นหน้าปกได้ โดยกดที่ Set as cover image ดังนี้

- 1) กด  เพื่อเพิ่มรูปภาพ
- 2) เลือกรูปภาพที่ต้องการ




รูปที่ 44 เลือกภาพ

- 3) จัดการภาพตามต้องการ จากนั้นกดปุ่ม “บันทึก”

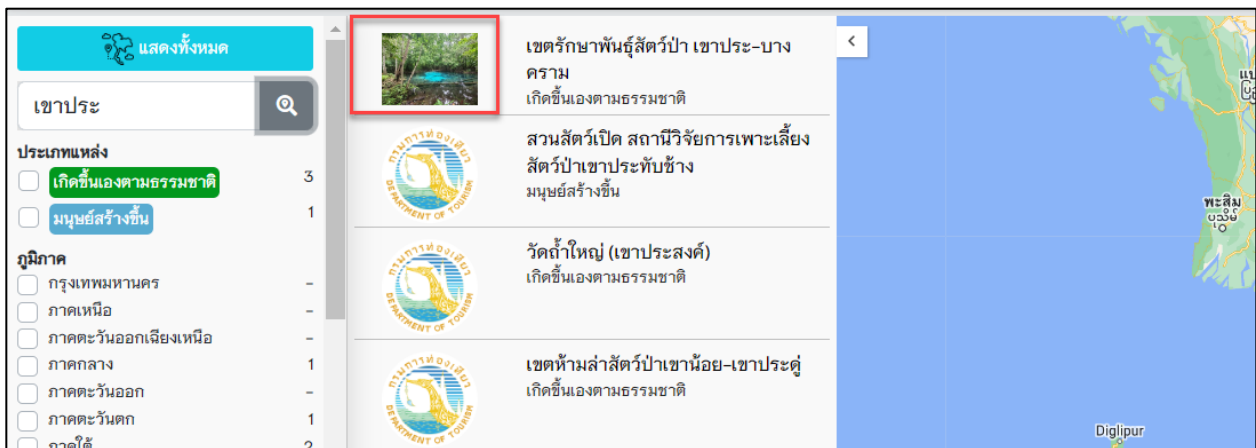


รูปที่ 45 จัดการภาพ



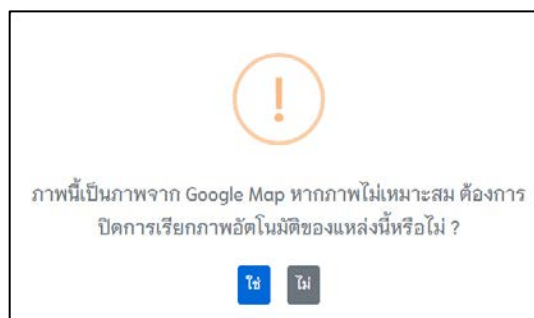
รูปที่ 46 ภาพที่เพิ่มล่าสุด

- 4) เลือกภาพให้เป็นหน้าปกได้ โดยกดที่ **Set as cover image** จะแสดงภาพที่หน้าเว็บไซต์ระบบ
สำรวจและประเมินแหล่งท่องเที่ยว ดังตัวอย่างข้างล่าง



รูปที่ 47 ตัวอย่างแสดงภาพ cover image ที่หน้าเว็บไซต์ระบบสำรวจและประเมินแหล่งท่องเที่ยว

- 5) กด เมื่อต้องการลบรูปภาพ หากภาพที่ลบเป็นภาพที่มาจาก Google Map จะขึ้นแจ้งเตือน
ดังภาพด้านล่าง



รูปที่ 48 เปิด/ปิด การเรียกภาพอัตโนมัติ

- รายการประเมิน แสดงข้อมูลผลการประเมินของแหล่งท่องเที่ยว

รายการประเมิน

ไตรมาส ปี พ.ศ.

เลือกไตรมาส ▼ ▼ เรียกรายงาน

รูปที่ 49 รายการประเมิน

ผู้ใช้งานสามารถเลือกไตรมาส และปี พ.ศ. เพื่อดูผลการประเมินแต่ละไตรมาส และสามารถส่งออกไฟล์ PDF ได้ ดังภาพด้านล่าง

รายการประเมิน

ไตรมาส ปี พ.ศ.

ไตรมาสที่ 2 ▼ 2566 ▼ เรียกรายงาน

แผนภูมิเรดาร์ / RadarChart

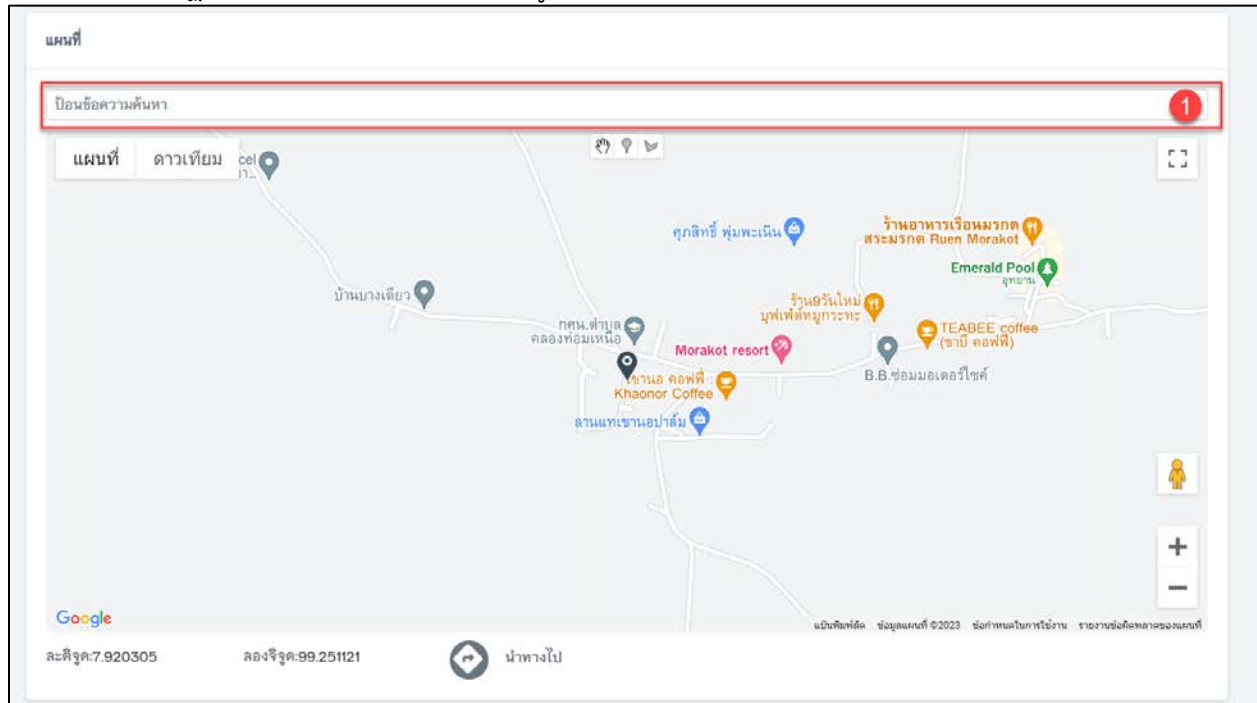
ผลการประเมินไตรมาสที่ 2/2566 Export to PDF

ครั้งที่		ผลประเมิน		คะแนน	
2/4		ผ่าน		82.33	

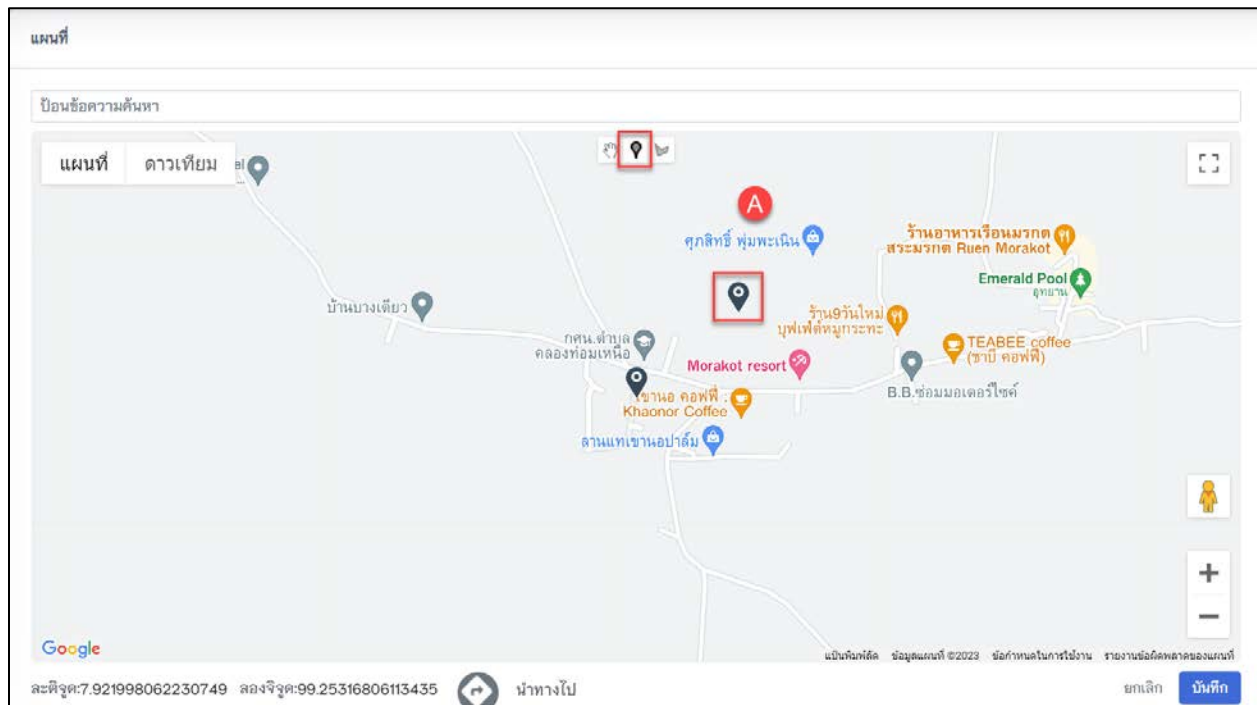
ความปลอดภัยด้านชีวอนามัย	การจัดการด้านความปลอดภัย	การจัดการสิ่งแวดล้อม	การจัดการด้านการท่องเที่ยว	การพัฒนาสู่การท่องเที่ยวยั่งยืน	ศูนย์บริการนักท่องเที่ยว	ที่จอดรถ	ร้านค้า/ร้านอาหาร/ร้านขายของที่ระลึก	ห้องน้ำ	สิ่งอำนวยความสะดวกอื่นๆ
6	8	4	6	10	10	10	6	10	10

รูปที่ 50 ผลการประเมิน

ผู้ใช้งานสามารถ แก้ไขพิกัดใหม่ ด้วยการค้นหาพิกัด (1) มาร์คจุด (A) หรือวาด Polygon (B) บนแผนที่เพื่อ
แก้ไขพิกัดแหล่งท่องเที่ยวได้โดยกดที่แถบปุ่มเครื่องมือด้านบนสุดของแผนที่ โดยการเลือกแก้ไขพิกัดที่ต้องการ ปุ่ม
บันทึกจะปรากฏขึ้นมา เพื่อให้ทำการบันทึกข้อมูล



รูปที่ 53 ค้นหาพิกัด



รูปที่ 54 มาร์คจุด



รูปที่ 55 วาด Polygon

8.2 เปิด/ปิด แหล่งท่องเที่ยว

ลำดับ	รายละเอียด	เปิด/ปิด	อนุมัติ	แก้ไขล่าสุด	ผู้ดูแล
1	อุทยานแห่งชาติพ่อเจ้า/กาญจนบุรี ประเภท : เกิดขึ้นเองตามธรรมชาติ ประเภทย่อย : ทางธรรมชาติ	<input type="checkbox"/>	<input checked="" type="checkbox"/>	3 เม.ย. 2566	วาศนเบ็ค
2	MGZ Farm/กรุงเทพมหานคร ประเภท : มนุษย์สร้างขึ้น ประเภทย่อย : เชิงเกษตร	<input checked="" type="checkbox"/>	<input checked="" type="checkbox"/>	3 เม.ย. 2566	วาศนเบ็ค
3	Snoopy Doo Library/สงขลา ประเภท : มนุษย์สร้างขึ้น ประเภทย่อย : ศิลปะวิชาการ	<input checked="" type="checkbox"/>	<input checked="" type="checkbox"/>	10 มี.ค. 2566	วาศนเบ็ค
4	เพลินตาเพลินใจ (ทลสอบ)/สมุทรปราการ ประเภท : มนุษย์สร้างขึ้น ประเภทย่อย : นิคมอาคาร	<input checked="" type="checkbox"/>	<input checked="" type="checkbox"/>	8 มี.ค. 2566	วาศนเบ็ค
5	ตำรวจรงค์ (เทส)/สุราษฎร์ธานี ประเภท : เกิดขึ้นเองตามธรรมชาติ ประเภทย่อย : ถ้ำ	<input checked="" type="checkbox"/>	<input checked="" type="checkbox"/>	2 มี.ค. 2566	Phanchita P. Rattanaojittumrongkul

รูปที่ 56 รายการแหล่งท่องเที่ยว

เลือกแหล่งท่องเที่ยวที่ต้องการเปิด/ปิด จากนั้นกดปุ่ม เพื่อเปิด/ปิด การใช้งานแหล่งท่องเที่ยว

8.3 ตรวจสอบรายการขออ้างอิงสิทธิ์

- 1) ไปที่เมนูหลัก แหล่งท่องเที่ยว เมนูย่อย รายการขออ้างอิงสิทธิ์
- 2) เลือก แหล่งท่องเที่ยวที่อยู่ในสถานะรอตรวจสอบ

ลำดับ	รายละเอียด	วันที่ขออ้างอิงสิทธิ์	ผู้ขออ้างอิงสิทธิ์	สถานะ
1	ทุ่งนาวิว วันที่ให้สิทธิ์ :	3 เม.ย. 2566	นายสมชาย อินดีะวงศ์	รอดตรวจสอบ
2	วัดสว่างหัวมาค่า วันที่ให้สิทธิ์ :	27 มี.ค. 2566	Mr.Inspector Test.	รอดตรวจสอบ
3	ถ้ำวิเวงศ์ (เทส) วันที่ให้สิทธิ์ : 2 มี.ค. 2566	2 มี.ค. 2566	Mrs.Phanchita P. Rottanajittumrongkul	ให้สิทธิ์ดูแล
4	พิพิธภัณฑ์เรือไทย (เทส) วันที่ให้สิทธิ์ :	23 ก.พ. 2566	นางสาวนภาพัณฑ์ ทัดนิยพงษ์	ปฏิเสธ
5	ทรงอย่างแบค คาเฟ่ วันที่ให้สิทธิ์ :	23 ก.พ. 2566	นางสาวณัฐภรณ์ วิวัฒพนาภา	ปฏิเสธ
6	กรมการท่องเที่ยว วันที่ให้สิทธิ์ : 7 ก.พ. 2566	7 ก.พ. 2566	Mrs.Phanchita P. Rottanajittumrongkul	ให้สิทธิ์ดูแล
7	บึงกระต่าย	6 ก.พ. 2566	MissNattanak Wisuttisurapanon	ให้สิทธิ์ดูแล

รูปที่ 57 รายการขออ้างอิงสิทธิ์

- 3) ตรวจสอบความถูกต้องของผู้อ้างอิงสิทธิ์ จากนั้นกดปุ่ม ให้สิทธิ์ หรือ ปฏิเสธ

รายละเอียดอ้างอิงสิทธิ์ ทุ่งนาวิว **รอดตรวจสอบสิทธิ์**

ผู้ขอสิทธิ์ : นายสมชาย อินดีะวงศ์ วันที่ขอ : 3 เมษายน 2566 18:07

ให้สิทธิ์ **ปฏิเสธ**

ทุ่งนาวิว

ทุ่งนากว้างเขียวขจีสุดลูกดาด

ประเภท : มนุษย์สร้างขึ้น
ประเภทย่อย : แหล่งท่องเที่ยวเชิงเกษตร

345 ตำบลบางปรอก อำเภอเมืองปทุมธานี จังหวัดปทุมธานี 12000

หน่วยงาน/บุคคลที่ดูแล
ไม่มีรายการ

รูปที่ 58 รายละเอียดการอ้างอิงสิทธิ์

- 4) เมื่อให้สิทธิ์แล้ว จะปรากฏสถานะ **ตรวจสอบแล้ว** และ **ได้รับสิทธิ์** โดยผู้ดูแลระบบสามารถ
ยกเลิกตรวจสอบสิทธิ์ได้ ดังภาพด้านล่าง

รายละเอียดอ้างอิงสิทธิ์ดูแล หุ่นาวิว **ตรวจสอบแล้ว**

ผู้ขอสิทธิ์ : นายสมชาย อินดีะวงศ์ วันที่ขอ : 3 เมษายน 2566 18:07

ได้รับสิทธิ์

หุ่นาวิว

หุ่นากว้างเขียวจิสตุลุดดา

ประเภท : มนุษย์สร้างขึ้น
ประเภทย่อย : แหล่งท่องเที่ยวเชิงเกษตร

345 ตำบลบางปรอก อำเภอเมืองปทุมธานี จังหวัดปทุมธานี 12000

หน่วยงาน/บุคคลที่ดูแล

สมชาย อินดีะวงศ์

ตรวจสอบโดย:Admin Admin
3 เมษายน 2566 18:23

รูปที่ 59 ผู้ขออ้างอิงสิทธิ์ได้รับสิทธิ์

8.4 ตรวจสอบแหล่งท่องเที่ยวที่ถูกเพิ่มจากผู้ตรวจประเมิน/เจ้าของแหล่งท่องเที่ยว (แหล่งสร้างใหม่)

- 1) ไปที่เมนูหลัก แหล่งท่องเที่ยว เมนูย่อย แหล่งสร้างใหม่
- 2) เลือก แหล่งท่องเที่ยวที่อยู่ในสถานะรอเจ้าหน้าที่ตรวจสอบ

หน้าหลัก / รายการแหล่งท่องเที่ยวสร้างใหม่(รอตรวจสอบ)

วันที่สร้าง

ชื่อแหล่งท่องเที่ยว,ชื่อ,นามสกุล

ทั้งหมด 17 รายการ

ลำดับ	รายละเอียด	วันที่แก้ไขล่าสุด	ผู้สร้าง	สถานะ
1	หุ่นาวิว วันที่สร้างรายการ : 04 กุมภาพันธ์ 2566 09:56	04 กุมภาพันธ์ 2566 10:58	สมชาย อินดีะวงศ์	รอเจ้าหน้าที่ตรวจสอบ
2	บ้านมดดีที่ 6 วันที่สร้างรายการ : 03 กุมภาพันธ์ 2566 15:03	03 กุมภาพันธ์ 2566 19:33	Nattapak Wisuttisurapoon	เสร็จสิ้นผ่าน
3	บึงกระต่าย วันที่สร้างรายการ : 03 กุมภาพันธ์ 2566 14:18	03 กุมภาพันธ์ 2566 14:20	Nattapak Wisuttisurapoon	เสร็จสิ้นผ่าน
4	คาเฟ่หนู วันที่สร้างรายการ : 03 กุมภาพันธ์ 2566 14:05	03 กุมภาพันธ์ 2566 14:06	ร.ต.อ หนี่ ควาย	เสร็จสิ้นผ่าน
5	หาดมังกร วันที่สร้างรายการ : 03 กุมภาพันธ์ 2566 13:59	03 กุมภาพันธ์ 2566 14:00	ร.ต.อ หนี่ ควาย	รอเจ้าหน้าที่ตรวจสอบ
6	หุ่นาหวะวันสินมเขิน วันที่สร้างรายการ : 03 กุมภาพันธ์ 2566 11:22	03 กุมภาพันธ์ 2566 13:56	เน้ฎฐ์ภัค วิสุทธิสุรพล	เสร็จสิ้นผ่าน
7	ถ้ำสว่าง	03 กุมภาพันธ์ 2566 11:17	ร.ต.อ หนี่ ควาย	เสร็จสิ้นผ่าน

รูปที่ 60 รายการแหล่งท่องเที่ยวสร้างใหม่

- 3) ตรวจสอบความถูกต้องของข้อมูลแหล่งท่องเที่ยวแหล่งใหม่ จากนั้นกดปุ่ม “ลงผลการตรวจสอบ” (1) และเลือกผลการตรวจสอบแหล่งท่องเที่ยว (2) แล้วกดปุ่ม “บันทึก”

รูปที่ 61 ลงผลการตรวจสอบแหล่งท่องเที่ยว

- กรณีลงผลการตรวจเป็นแก้ไข ให้กรอกเหตุผลแล้วกดปุ่ม “บันทึก” สถานะแหล่งท่องเที่ยวแห่งใหม่เป็น เจ้าหน้าที่แจ้งแก้ไข

รูปที่ 62 ลงผลการตรวจสอบแหล่งท่องเที่ยว แก้ไข

1	ทุ่งนาวิว วันที่สร้างรายการ : 04 กุมภาพันธ์ 2566 09:56	04 กุมภาพันธ์ 2566 11:27	สมชาย อินต๊ะวงศ์	เจ้าหน้าที่แจ้งแก้ไข
---	---	--------------------------	------------------	----------------------

รูปที่ 63 แหล่งท่องเที่ยวสถานะเจ้าหน้าที่แจ้งแก้ไข

- กรณีลงผลการตรวจเป็นไม่ผ่าน ให้กรอกเหตุผลแล้วกดปุ่ม “บันทึก” สถานะแหล่งท่องเที่ยวแห่งใหม่เป็น เสร็จสิ้น/ปฏิเสธ

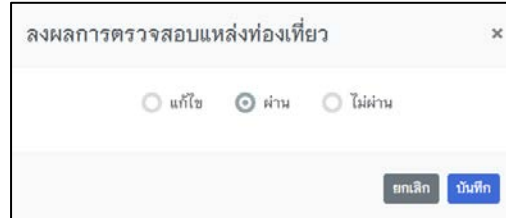
รูปที่ 64 ลงผลการตรวจสอบแหล่งท่องเที่ยว ไม่ผ่าน



12	อุทยานแห่งชาติพ้อจำ วันที่สร้างรายการ : 02 กุมภาพันธ์ 2566 11:30	02 กุมภาพันธ์ 2566 15:34	Phanchita Piyakool	เสร็จสิ้น/ปฏิเสธ
----	---	--------------------------	--------------------	------------------

รูปที่ 65 แหล่งท่องเที่ยวสถานะเสร็จสิ้น/ปฏิเสธ

- กรณีลงผลการตรวจเป็นผ่าน แล้วกด “บันทึก” สถานะแหล่งท่องเที่ยวแห่งใหม่เป็น เสร็จสิ้น/ผ่าน โดยสถานที่ท่องเที่ยวแห่งใหม่นี้จะปรากฏที่เมนูหลัก แหล่งท่องเที่ยว เมนูย่อย รายการแหล่งท่องเที่ยวด้วย



รูปที่ 66 ลงผลการตรวจสอบแหล่งท่องเที่ยว ผ่าน

1	ทุ่งนาวิว วันที่สร้างรายการ : 04 กุมภาพันธ์ 2566 09:56	04 กุมภาพันธ์ 2566 14:41	สมชาย อินดีะวงศ์	เสร็จสิ้น/ผ่าน
---	---	--------------------------	------------------	----------------

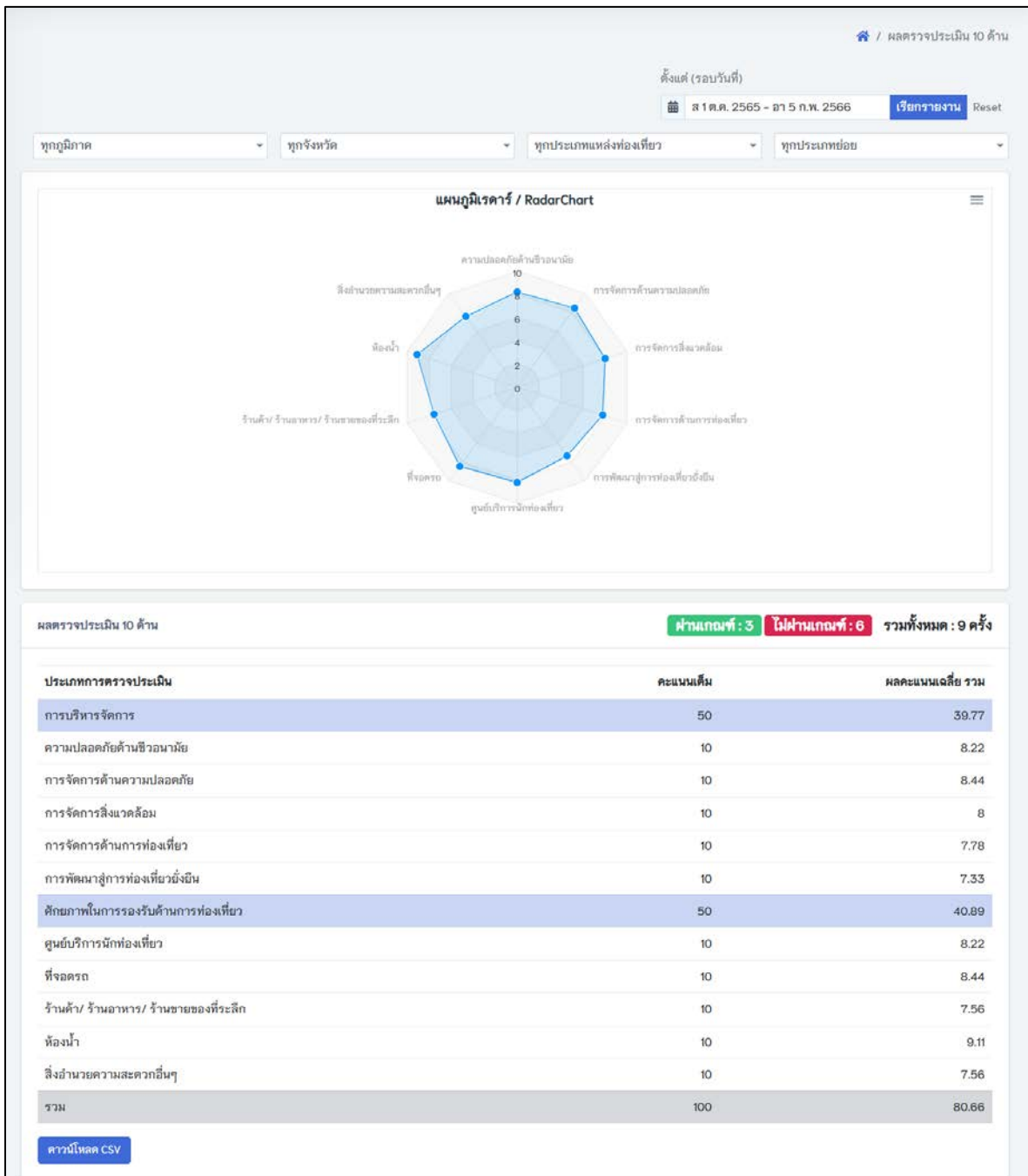
รูปที่ 67 แหล่งท่องเที่ยวสถานะเสร็จสิ้น/ผ่าน



9. รายงาน

9.1 รายงานผลประเมิน 10 ด้าน

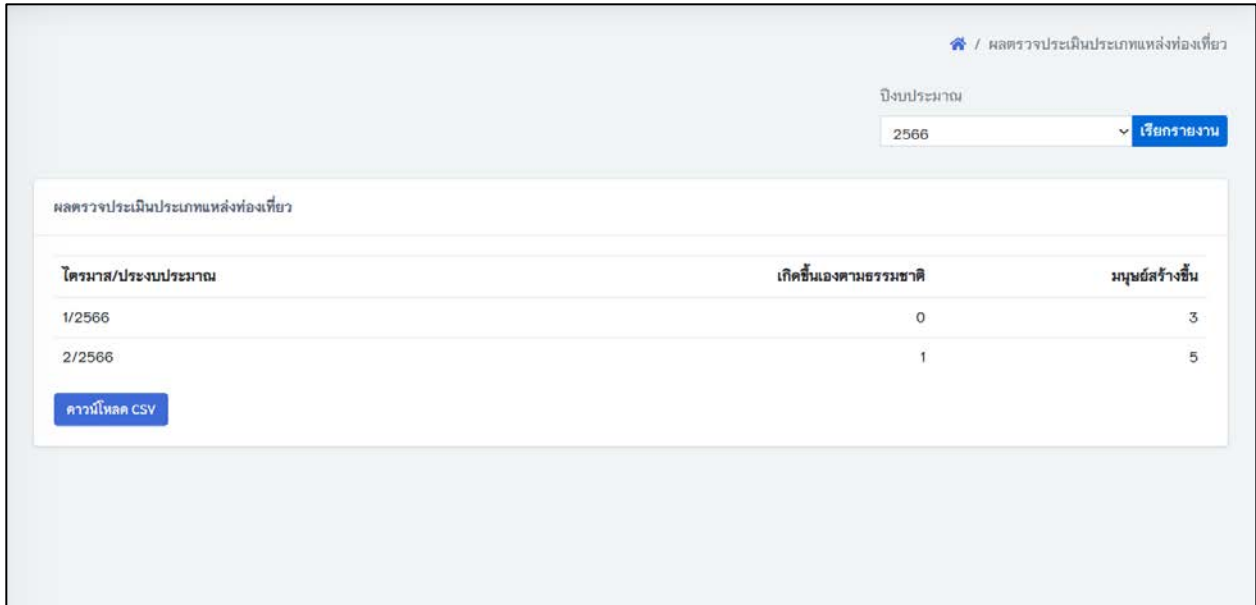
- 1) ไปที่เมนูหลัก กด รายงาน
- 2) กดเมนู ผลตรวจประเมิน 10 ด้าน
- 3) เลือกกรองข้อมูลตามที่ต้องการ จากนั้นกดปุ่ม **เรียกรายงาน**
- 4) หากต้องการส่งออกข้อมูล กดปุ่ม **ดาวน์โหลด CSV**



รูปที่ 68 รายงานผลประเมิน 10 ด้าน

9.2 รายงานผลตรวจประเมินประเภทแหล่งท่องเที่ยว

- 1) ไปที่เมนูหลักกวด รายงาน
- 2) กดเมนู ผลการตรวจประเมินประเภทแหล่งท่องเที่ยว
- 5) เลือกปีงบประมาณ จากนั้นกดปุ่ม [เรียกรายงาน](#)
- 6) หากต้องการส่งออกข้อมูล กดปุ่ม [ดาวน์โหลด CSV](#)



ปีงบประมาณ

2566 [เรียกรายงาน](#)

ผลตรวจประเมินประเภทแหล่งท่องเที่ยว

ไตรมาส/งบประมาณ	เกิดขึ้นเองตามธรรมชาติ	มนุษย์สร้างขึ้น
1/2566	0	3
2/2566	1	5

[ดาวน์โหลด CSV](#)

รูปที่ 69 รายงานผลตรวจประเมินประเภทแหล่งท่องเที่ยว



9.3 รายงานผลตรวจประเมินรายจังหวัด

- 3) ไปที่เมนูหลักกวด รายงาน
- 4) กดเมนู ผลการตรวจประเมินรายจังหวัด
- 7) เลือกปีงบประมาณ จากนั้นกดปุ่ม [เรียกรายงาน](#)
- 8) หากต้องการส่งออกข้อมูล กดปุ่ม [ดาวน์โหลด CSV](#)

จังหวัด	ไตรมาสที่ 1/2565	ไตรมาสที่ 2/2565	ไตรมาสที่ 3/2565	ไตรมาสที่ 4/2565
กรุงเทพมหานคร	0	0	0	0
สมุทรปราการ	0	0	0	0
นนทบุรี	0	0	0	0
ปทุมธานี	0	0	0	0
พระนครศรีอยุธยา	0	0	0	0
อ่างทอง	0	0	0	0
ลพบุรี	0	0	0	0
สิงห์บุรี	0	0	0	0
ชัยนาท	0	0	0	0

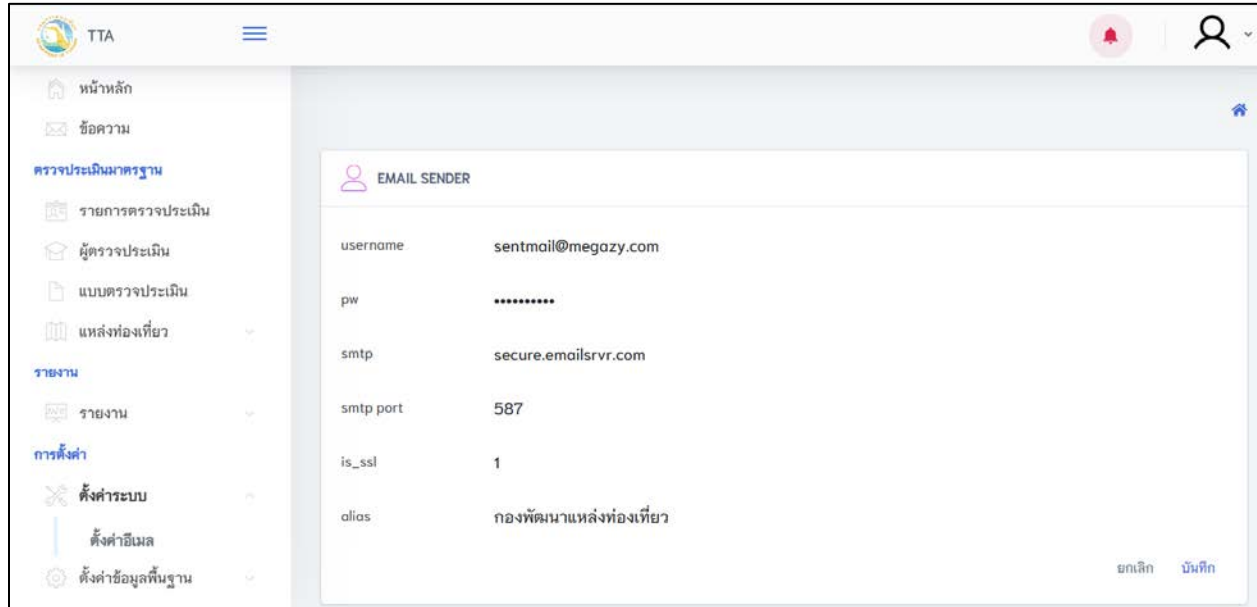
รูปที่ 70 รายงานผลตรวจประเมินรายจังหวัด

10. การตั้งค่าระบบและข้อมูลพื้นฐาน

การตั้งค่าต่างๆของระบบ เพื่อใช้เป็นข้อมูลพื้นฐานในการใช้งานของระบบ เช่น ค่าอีเมลในการส่งออก
เพิ่ม ลบ แก้ไข จังหวัด ตำบล อำเภอ ประเภทบัญชี ประเภทท่องเที่ยว และสำนักงาน/หน่วยงาน เป็นต้น

10.1 อีเมล

- 1) ไปที่เมนูหลัก ตั้งค่าระบบ เมนูย่อย ตั้งค่าอีเมล
- 2) กรอกข้อมูลที่ต้องการแก้ไข
- 3) กดปุ่ม “บันทึก”



รูปที่ 71 การตั้งค่าอีเมล

10.2 จังหวัด

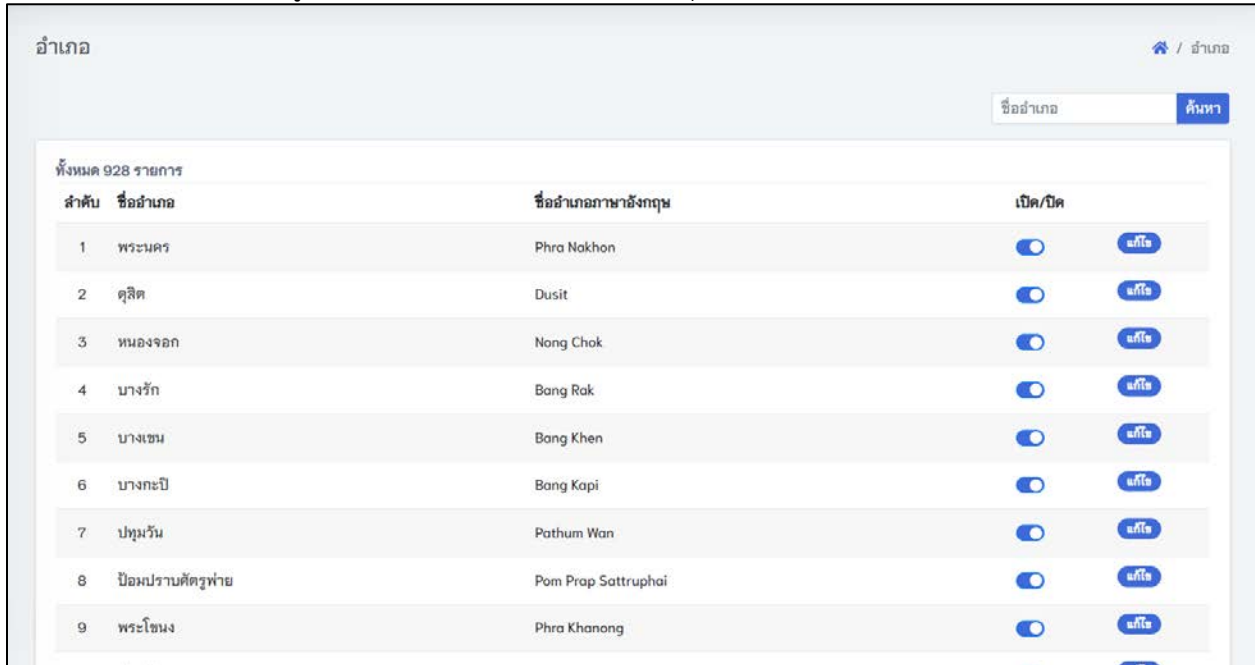
- 1) ไปที่หน้าเมนูหลัก ตั้งค่าข้อมูลพื้นฐาน เมนูย่อย จังหวัด
- 2) หากต้องการค้นหาจังหวัด กรอกคำค้นหาที่ต้องการแล้วกดปุ่ม **ค้นหา**
- 3) หากต้องการเปิด/ปิดการใช้งานจังหวัด กดที่ปุ่ม
- 4) หากต้องการแก้ไขข้อมูลของจังหวัด ให้เลือกจังหวัดที่ต้องการแก้ไขเพื่อแก้ไขข้อมูล กดปุ่ม **แก้ไข**
เมื่อกรอกข้อมูลที่ต้องการแก้ไข เรียบร้อยแล้วกดปุ่ม “บันทึก”

ลำดับ	ชื่อจังหวัด	ชื่อจังหวัดภาษาอังกฤษ	เปิด/ปิด
1	กรุงเทพมหานคร	Bangkok	<input type="checkbox"/> แก้ไข
2	สมุทรปราการ	Samut Prakorn	<input type="checkbox"/> แก้ไข
3	นนทบุรี	Nonthaburi	<input type="checkbox"/> แก้ไข
4	ปทุมธานี	Pathum Thani	<input type="checkbox"/> แก้ไข
5	พระนครศรีอยุธยา	Phra Nakhon Si Ayutthaya	<input type="checkbox"/> แก้ไข
6	อ่างทอง	Ang Thong	<input type="checkbox"/> แก้ไข
7	ลพบุรี	Lop Buri	<input type="checkbox"/> แก้ไข
8	สิงห์บุรี	Sing Buri	<input type="checkbox"/> แก้ไข
9	ชัยนาท	Chai Nat	<input type="checkbox"/> แก้ไข

รูปที่ 72 รายการจังหวัด

10.3 อำเภอ


- 1) ไปที่หน้าเมนูหลัก ตั้งค่าข้อมูลพื้นฐาน เมนูย่อย อำเภอ
- 2) หากต้องการค้นหาอำเภอ กรอกคำค้นหาที่ต้องการแล้วกดปุ่ม **ค้นหา**
- 3) หากต้องการเปิด/ปิดการใช้งานอำเภอ กดที่ปุ่ม
- 4) หากต้องการแก้ไขข้อมูลของอำเภอ ให้เลือกอำเภอที่ต้องการแก้ไขเพื่อแก้ไขข้อมูล กดปุ่ม **แก้ไข**
เมื่อกรอกข้อมูลที่ต้องการแก้ไข เรียบร้อยแล้วกดปุ่ม “บันทึก”

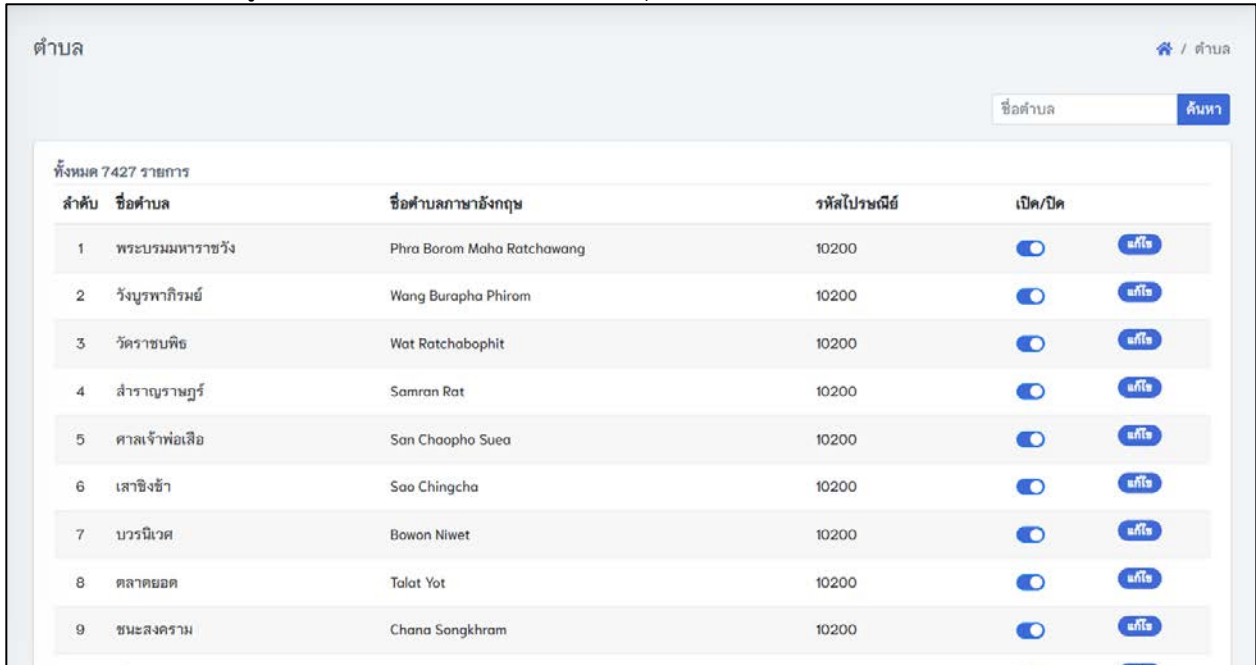


ลำดับ	ชื่ออำเภอ	ชื่ออำเภอภาษาอังกฤษ	เปิด/ปิด
1	พระนครศรีอยุธยา	Phra Nakhon	<input checked="" type="checkbox"/> แก้ไข
2	ดุสิต	Dusit	<input checked="" type="checkbox"/> แก้ไข
3	หนองจอก	Nong Chok	<input checked="" type="checkbox"/> แก้ไข
4	บางรัก	Bang Rak	<input checked="" type="checkbox"/> แก้ไข
5	บางเขน	Bang Khen	<input checked="" type="checkbox"/> แก้ไข
6	บางกะปิ	Bang Kapi	<input checked="" type="checkbox"/> แก้ไข
7	ปทุมวัน	Pathum Wan	<input checked="" type="checkbox"/> แก้ไข
8	ป้อมปราบศัตรูพ่าย	Pom Prap Sattruphai	<input checked="" type="checkbox"/> แก้ไข
9	พระโขนง	Phra Khanong	<input checked="" type="checkbox"/> แก้ไข

รูปที่ 73 รายการอำเภอ

10.4 ตำบล

- 1) ไปที่หน้าเมนูหลัก ตั้งค่าข้อมูลพื้นฐาน เมนูย่อย ตำบล
- 2) หากต้องการค้นหาตำบล กรอกคำค้นหาที่ต้องการแล้วกดปุ่ม **ค้นหา**
- 3) หากต้องการเปิด/ปิดการใช้งานตำบล กดที่ปุ่ม 
- 4) หากต้องการแก้ไขข้อมูลของตำบล ให้เลือกตำบลที่ต้องการแก้ไขเพื่อแก้ไขข้อมูล กดปุ่ม **แก้ไข**
เมื่อกรอกข้อมูลที่ต้องการแก้ไข เรียบร้อยแล้วกดปุ่ม “บันทึก”



ตำบล

ชื่อตำบล ค้นหา

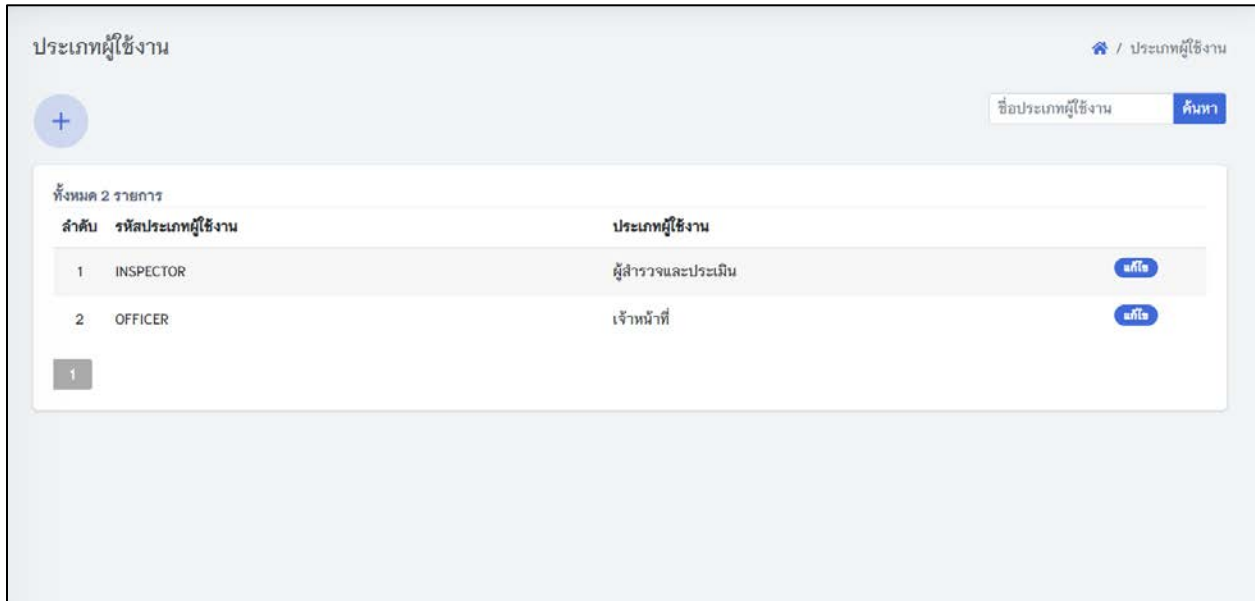
ทั้งหมด 7427 รายการ

ลำดับ	ชื่อตำบล	ชื่อตำบลภาษาอังกฤษ	รหัสไปรษณีย์	เปิด/ปิด
1	พระบรมมหาราชวัง	Phra Borom Maha Ratchawang	10200	<input checked="" type="checkbox"/> แก้ไข
2	วังบูรพาภิรมย์	Wang Burapha Phirrom	10200	<input checked="" type="checkbox"/> แก้ไข
3	วัดราชบพิธ	Wat Ratchabophit	10200	<input checked="" type="checkbox"/> แก้ไข
4	สำราญราษฎร์	Samran Rat	10200	<input checked="" type="checkbox"/> แก้ไข
5	ศาลเจ้าพ่อเสือ	San Chaopho Suea	10200	<input checked="" type="checkbox"/> แก้ไข
6	เสาชิงช้า	Sao Chingcha	10200	<input checked="" type="checkbox"/> แก้ไข
7	บวรนิเวศ	Bowon Niwet	10200	<input checked="" type="checkbox"/> แก้ไข
8	ตลาดยอด	Talat Yot	10200	<input checked="" type="checkbox"/> แก้ไข
9	ชนะสงคราม	Chana Songkhram	10200	<input checked="" type="checkbox"/> แก้ไข

รูปที่ 74 รายการตำบล

10.5 ประเภทผู้ใช้งาน

- 1) ไปที่หน้าเมนูหลัก ตั้งค่าข้อมูลพื้นฐาน เมื่อย่อย ประเภทผู้ใช้งาน
- 2) หากต้องการค้นหาประเภทผู้ใช้งาน กรอกคำค้นหาที่ต้องการแล้วกดปุ่ม **ค้นหา**
- 3) หากต้องการเพิ่มประเภทผู้ใช้งาน กด **+** เพื่อเพิ่มผู้ใช้งานแล้วกดปุ่ม “บันทึก”
- 4) หากต้องการแก้ไขข้อมูลของประเภทผู้ใช้งาน ให้เลือกประเภทผู้ใช้งานที่ต้องการแก้ไขเพื่อแก้ไขข้อมูล
กดปุ่ม **แก้ไข** เมื่อกรอกข้อมูลที่ต้องการแก้ไข เรียบร้อยแล้วกดปุ่ม “บันทึก”



ประเภทผู้ใช้งาน

ชื่อประเภทผู้ใช้งาน **ค้นหา**

ทั้งหมด 2 รายการ

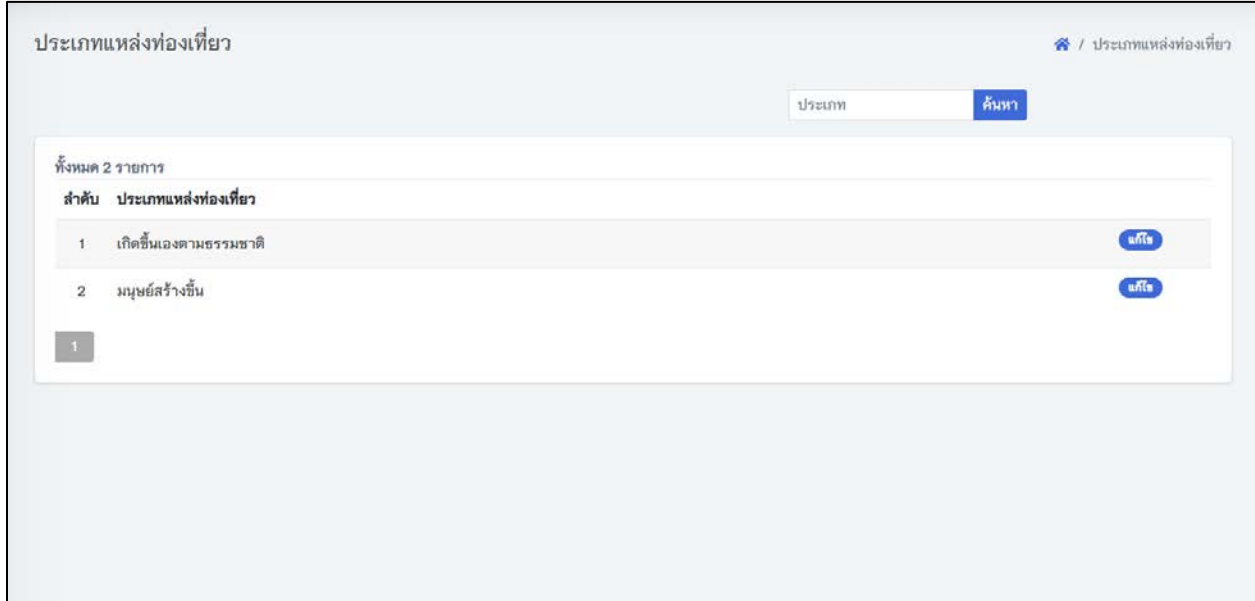
ลำดับ	รหัสประเภทผู้ใช้งาน	ประเภทผู้ใช้งาน	
1	INSPECTOR	ผู้สำรวจและประเมิน	แก้ไข
2	OFFICER	เจ้าหน้าที่	แก้ไข

1

รูปที่ 75 รายการประเภทผู้ใช้งาน

10.6 ประเภทแหล่งท่องเที่ยว

- 1) ไปที่หน้าเมนูหลัก ตั้งค่าข้อมูลพื้นฐาน เมื่อย่อย ประเภทแหล่งท่องเที่ยว
- 2) หากต้องการค้นหาประเภทแหล่งท่องเที่ยวกรอกคำค้นหาที่ต้องการแล้วกดปุ่ม **ค้นหา**
- 3) หากต้องการแก้ไขข้อมูลของประเภทแหล่งท่องเที่ยว ให้เลือกประเภทแหล่งท่องเที่ยวที่ต้องการแก้ไขเพื่อแก้ไขข้อมูล กดปุ่ม **แก้ไข** เมื่อกรอกข้อมูลที่ต้องการแก้ไข เรียบร้อยแล้วกดปุ่ม “บันทึก”



ประเภทแหล่งท่องเที่ยว

ประเภท ค้นหา

ทั้งหมด 2 รายการ

ลำดับ	ประเภทแหล่งท่องเที่ยว	
1	เกิดขึ้นเองตามธรรมชาติ	แก้ไข
2	มนุษย์สร้างขึ้น	แก้ไข

1

รูปที่ 76 รายการประเภทแหล่งท่องเที่ยว

10.7 สำนักงาน/หน่วยงาน

- 1) ไปที่หน้าเมนูหลัก ตั้งค่าข้อมูลพื้นฐาน เมื่อย่อย สำนักงาน/หน่วยงาน
- 2) หากต้องการค้นหาสำนักงาน/หน่วยงาน กรอกคำค้นหาที่ต้องการแล้วกดปุ่ม **ค้นหา**
- 3) หากต้องการเพิ่มสำนักงาน/หน่วยงาน กด **+** เพื่อเพิ่มสำนักงาน/หน่วยงานแล้วกดปุ่ม “บันทึก”
- 4) หากต้องการแก้ไขข้อมูลของสำนักงาน/หน่วยงาน ให้เลือกสำนักงาน/หน่วยงานที่ต้องการแก้ไข เพื่อแก้ไขข้อมูล กดปุ่ม **แก้ไข** เมื่อกรอกข้อมูลที่ต้องการแก้ไข เรียบร้อยแล้วกดปุ่ม “บันทึก”

ลำดับ	ชื่อหน่วยงาน	ชื่อหน่วยงาน (ย่อ)	เปิด/ปิด
1	ส.ทท.1 กก.1 บก.ทท.1 (บก.น.1-3)	ส.ทท.1 กก.1 บก.ทท.1 (บก.น.1-3)	<input checked="" type="checkbox"/> แก้ไข
2	ส.ทท.2 กก.1 บก.ทท.1 (บก.น.4-6)	ส.ทท.2 กก.1 บก.ทท.1 (บก.น.4-6)	<input checked="" type="checkbox"/> แก้ไข
3	ส.ทท.3 กก.1 บก.ทท.1 (บก.น.7-9)	ส.ทท.3 กก.1 บก.ทท.1 (บก.น.7-9)	<input checked="" type="checkbox"/> แก้ไข
4	ส.ทท.1 กก.2 บก.ทท.1 (อยุธยา)	ส.ทท.1 กก.2 บก.ทท.1 (อยุธยา)	<input checked="" type="checkbox"/> แก้ไข
5	ส.ทท.2 กก.2 บก.ทท.1 (ลพบุรี)	ส.ทท.2 กก.2 บก.ทท.1 (ลพบุรี)	<input checked="" type="checkbox"/> แก้ไข
6	ส.ทท.3 กก.2 บก.ทท.1 (สระแก้ว)	ส.ทท.3 กก.2 บก.ทท.1 (สระแก้ว)	<input checked="" type="checkbox"/> แก้ไข
7	ส.ทท.4 กก.2 บก.ทท.1 (ชลบุรี)	ส.ทท.4 กก.2 บก.ทท.1 (ชลบุรี)	<input checked="" type="checkbox"/> แก้ไข
8	ส.ทท.5 กก.2 บก.ทท.1 (ระยอง)	ส.ทท.5 กก.2 บก.ทท.1 (ระยอง)	<input checked="" type="checkbox"/> แก้ไข
9	ส.ทท.6 กก.2 บก.ทท.1 (ตราด)	ส.ทท.6 กก.2 บก.ทท.1 (ตราด)	<input checked="" type="checkbox"/> แก้ไข

รูปที่ 77 รายการสำนักงาน/หน่วยงาน

11. ผู้ใช้งาน

ส่วนของการจัดการข้อมูลผู้ใช้งานในระบบทั้งหมด โดยสามารถเพิ่ม ลบ แก้ไข ปรับสถานะผู้ใช้งาน รวมถึงการดูประวัติการเข้าใช้งานและกำหนดสิทธิในการเข้าใช้งานระบบ

11.1 รายการผู้ใช้งาน

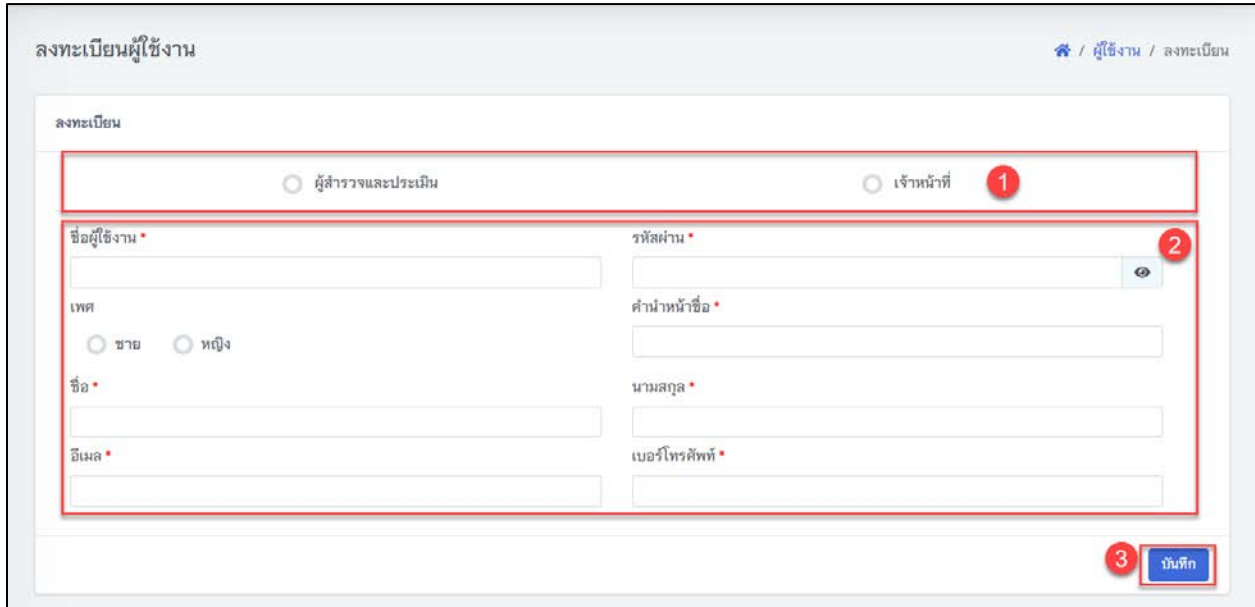
แสดงรายการผู้ใช้งานทั้งหมดในระบบทั้งเจ้าหน้าที่และผู้ตรวจและประเมินแหล่งท่องเที่ยว สามารถค้นหาโดยกรองข้อมูลตามคำค้นหา สถานะบัญชี ประเภทผู้ใช้งาน และหน่วยงาน

ลำดับ	UserName	ชื่อ-สกุล	สังกัด	Administrator	สถานะการใช้งาน	เข้าระบบล่าสุด	
1	dot02	สุมิตา ณี	กรมการท่องเที่ยว/กรมการท่องเที่ยว	✓	เปิด	20 ธันวาคม 2565 17:13	รายละเอียด
2	Admin	Admin Admin	กรมการท่องเที่ยว/กรมการท่องเที่ยว	✓	เปิด	20 ธันวาคม 2565 16:43	รายละเอียด
3	Phatipat	Phatipat Kany	ส.ทท.4 กก.2 บก.ทท.3 (สุราษฎร์ธานี)/ส.ทท.4 กก.2 บก.ทท.3 (สุราษฎร์ธานี)		เปิด	20 ธันวาคม 2565 11:06	รายละเอียด
4	Plak	Thonwit Inspect01	/		เปิด	20 ธันวาคม 2565 10:59	รายละเอียด
5	KongLo	ก้องเกียรติ สัจวงค์	ส.ทท.1 กก.1 บก.ทท.1 (บก.น.1-3)/ส.ทท.1 กก.1 บก.ทท.1 (บก.น.1-3)		เปิด		รายละเอียด
6	kan	Kan Yoyod	ส.ทท.1 กก.1 บก.ทท.1 (บก.น.1-3)/ส.ทท.1 กก.1 บก.ทท.1 (บก.น.1-3)		ปิดบัญชี		รายละเอียด
7	d829da9c-1350-4b83-0ee7-4f15d0078835	Somchai Yoyod	ส.ทท.1 กก.2 บก.ทท.1 (อุบลราชธานี)/ส.ทท.1 กก.2 บก.ทท.1 (อุบลราชธานี)		เปิด		รายละเอียด

รูปที่ 78 รายการผู้ใช้งาน

11.2 เพิ่มบัญชีผู้ใช้งาน

- 1) ไปที่หน้ารายการผู้ใช้งาน กดปุ่ม **+** เพื่อเพิ่มบัญชี
- 2) เลือกประเภทบัญชีผู้ใช้งาน (1)
- 3) กรอกข้อมูลชื่อผู้ใช้งาน รหัสผ่าน เพศ ชื่อ-สกุล อีเมล และเบอร์โทรศัพท์ให้ครบถ้วน (2)
- 4) กดปุ่ม “บันทึก” (3)



รูปที่ 79 เพิ่มบัญชีผู้ใช้งาน

11.3 แก้ไขบัญชีผู้ใช้งาน

- 1) ไปที่หน้ารายการผู้ใช้งานเลือกบัญชีที่ต้องการแก้ไข
- 2) ปรับแก้ไขส่วนข้อมูลที่ต้องการแก้ไข (1)
- 3) กดปุ่ม “บันทึก” (2)

ผู้ใช้งาน

ผู้ใช้งาน/เจ้าหน้าที่

ส่งอีเมลแจ้งเตือนการใช้งาน: [masked]

ชื่อผู้ใช้งาน: dot02

สถานะผู้ใช้งาน: ปกติ(เปิดใช้งาน) 1

เพศ: ชาย หญิง

คำนำหน้าชื่อ: นางสาว

ชื่อ: ทวีญรัตน์

นามสกุล: [masked]

เบอร์โทรศัพท์: 08-11- [masked]

อีเมล: [masked]

ตำแหน่ง/ประเภท: เจ้าหน้าที่

สังกัดหน่วยงาน: กรมการท่องเที่ยว

ประเภทผู้ใช้งาน: เจ้าหน้าที่

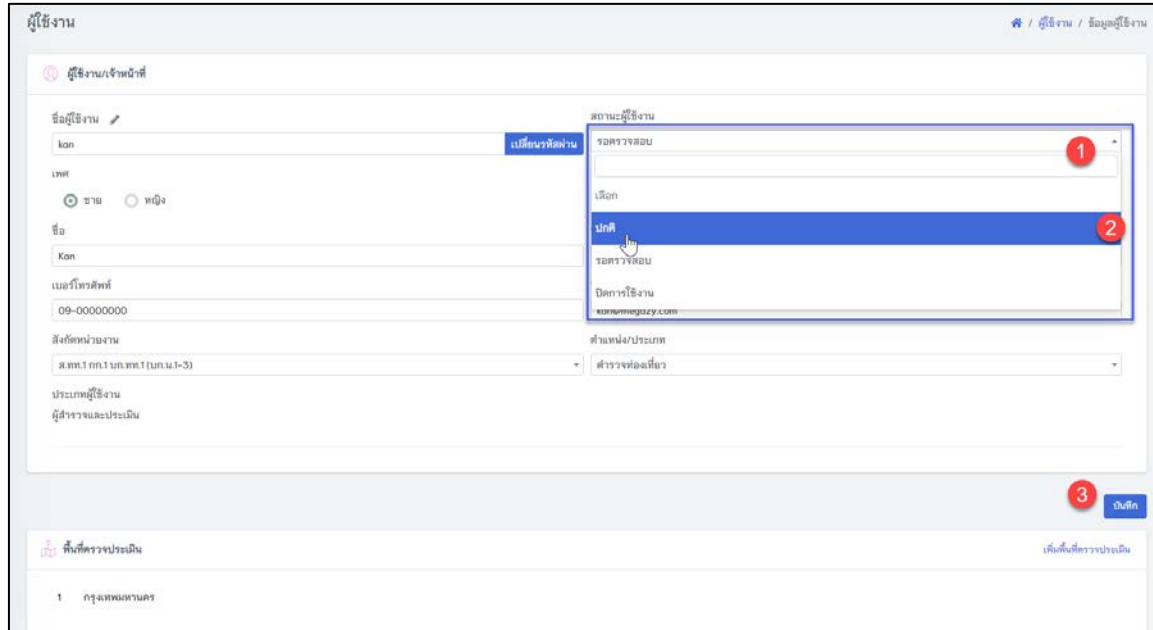
Administrator

2

รูปที่ 80 แก้ไขข้อมูลผู้ใช้งาน

11.4 แก้ไขสถานะบัญชีผู้ใช้งาน

- 1) ไปที่หน้ารายการผู้ใช้งานเลือกบัญชีที่ต้องการแก้ไข
- 2) เลือกสถานะผู้ใช้งาน (1) ปกติ รอตรวจสอบ หรือ ปิดการใช้งาน (2)
- 3) กดปุ่ม “บันทึก” (3)



The screenshot shows a web application interface for managing users. The main content area is titled 'ผู้ใช้งาน' (Users). On the left, there is a search bar with the text 'ชื่อผู้ใช้งาน' (Username) and a 'ค้นหา' (Search) button. Below the search bar, there are fields for 'ชื่อ' (Name) and 'เบอร์โทรศัพท์' (Phone Number). On the right, there is a table of users. The first user is 'Kan'. A dropdown menu is open over the 'Kan' user, showing options: 'รอตรวจสอบ' (Pending), 'ปกติ' (Normal), 'รอตรวจข้อบกพร่อง' (Pending Issue), and 'ปิดการใช้งาน' (Deactivated). The 'ปกติ' option is highlighted with a red circle and arrow labeled '2'. At the bottom right of the table, there is a 'บันทึก' (Save) button with a red circle and arrow labeled '3'. The interface also shows a 'สถานะผู้ใช้งาน' (User Status) dropdown menu with 'รอตรวจสอบ' selected, and a 'ตำแหน่ง/ประเภท' (Position/Category) dropdown menu with 'ตำรวจท่องเที่ยว' (Tourism Police) selected.

รูปที่ 81 แก้ไขสถานะผู้ใช้งาน

11.5 แก้ไขสิทธิ์บัญชีผู้ใช้งาน

- 1) ไปที่หน้ารายการผู้ใช้งาน กดเลือกบัญชีที่ต้องการแก้ไขสิทธิ์
- 2) เลือก Role (1)
- 3) เลือก แก้ไขสิทธิ์ (2)

ชื่อ: สุนิตา นามสกุล: ณ
เบอร์โทรศัพท์: 08-97879979 อีเมล: sunita@megazy.com
สังกัดหน่วยงาน: กรมการท่องเที่ยว ตำแหน่ง/ประเภท: พนักงานจ้างเหมาบริการ
ประเภทผู้ใช้งาน: เจ้าหน้าที
 Administrator

ROLE AND PERMISSION 2 แก้ไขสิทธิ์

Role: เจ้าหน้าที เจ้าหน้าทีส่วนกลาง หัวหน้า Anonymous 1

รูปที่ 82 แก้ไขสิทธิ์การใช้งาน

- 4) เลือกสิทธิ์การใช้งานที่
- 5) กดปุ่ม “บันทึก”



สิทธิ์ใช้งาน

Role Name: เจ้าหน้าที่ส่วนกลาง
ชื่อ: สุนิตา นิล สำนักงาน/หน่วยงาน: กรมการท่องเที่ยว

รายการตรวจประเมิน
 อ่าน สร้าง อัปเดต ลบ

ผู้ตรวจประเมิน
 อ่าน สร้าง อัปเดต อนุมัติ ลบ

แบบตรวจประเมิน
 อ่าน สร้าง อัปเดต อนุมัติ ลบ

แหล่งท่องเที่ยว
 อ่าน สร้าง อัปเดต อนุมัติ ลบ จัดการผู้ดูแลแหล่งท่องเที่ยว

รายงาน
 อ่าน สร้าง

รายการผู้ใช้งาน
 อ่าน สร้าง เปลี่ยนข้อมูลทั่วไป เปลี่ยนรหัสผ่าน ระงับผู้ใช้ เปลี่ยนสิทธิ์ ลบผู้ใช้งาน

ประวัติการเข้าใช้งาน
 อ่าน


ตั้งค่าระบบ
 อ่าน สร้าง อัปเดต ลบ

ตั้งค่าข้อมูลพื้นฐาน
 อ่าน สร้าง อัปเดต ลบ

ยกเลิก บันทึก

รูปที่ 83 แก์ไขสิทธิ์การใช้งาน

11.6 แก้ไขชื่อผู้ใช้

- 1) เลือกรายชื่อที่ต้องการเปลี่ยนชื่อผู้ใช้ กดปุ่ม “รายละเอียด”
- 2) กด  จะปรากฏหน้าจอแก้ไขชื่อผู้ใช้งาน
- 3) แก้ไขชื่อผู้ใช้งาน จากนั้นกดปุ่ม “บันทึก”

รูปที่ 84 แก้ไขชื่อผู้ใช้

11.7 เปลี่ยนรหัสผ่าน

- 1) เลือกรายชื่อที่ต้องการเปลี่ยนรหัสผ่าน กดปุ่ม “รายละเอียด”
- 2) กดปุ่ม “เปลี่ยนรหัสผ่าน” จะปรากฏหน้าจอเปลี่ยนรหัสผ่าน
- 3) กรอกรหัสผ่านใหม่ จากนั้นกดปุ่ม “ยืนยันรหัสผ่าน”

รูปที่ 85 เปลี่ยนรหัสผ่าน



11.8 ประวัติการเข้าใช้งานรายการผู้ใช้งาน

ข้อมูลประวัติการเข้าใช้งานของบัญชีผู้ใช้งาน สามารถตรวจสอบการเข้าใช้งานและค้นหาได้ตามคำค้นหาและช่วงวันที่เข้าใช้งาน

ทั้งหมด 611 รายการ	Login	ชื่อ-สกุล	สังกัด	Administrator	IP	OS Browser	เข้าระบบล่าสุด
	Admin	Admin Admin	กรมการท่องเที่ยว	✓	:::1	Chrome	20 ธันวาคม 2565 18:04
	Admin	Admin Admin	กรมการท่องเที่ยว	✓	223.24.164	Chrome	20 ธันวาคม 2565 17:59
	Admin	Admin Admin	กรมการท่องเที่ยว	✓	223.24.164	Chrome	20 ธันวาคม 2565 17:58
	dot02	สุนิตา นี	กรมการท่องเที่ยว	✓	125.24.5	Chrome	20 ธันวาคม 2565 17:49
	Admin	Admin Admin	กรมการท่องเที่ยว	✓	:::1	Chrome	20 ธันวาคม 2565 17:33
	dot02	สุนิตา นี	กรมการท่องเที่ยว	✓	101.108.60	Chrome	20 ธันวาคม 2565 17:13
	Admin	Admin Admin	กรมการท่องเที่ยว	✓	:::1	Chrome	20 ธันวาคม 2565 16:43
	Admin	Admin Admin	กรมการท่องเที่ยว	✓	:::1	Chrome	20 ธันวาคม 2565 16:40

รูปที่ 86 ประวัติการใช้งาน